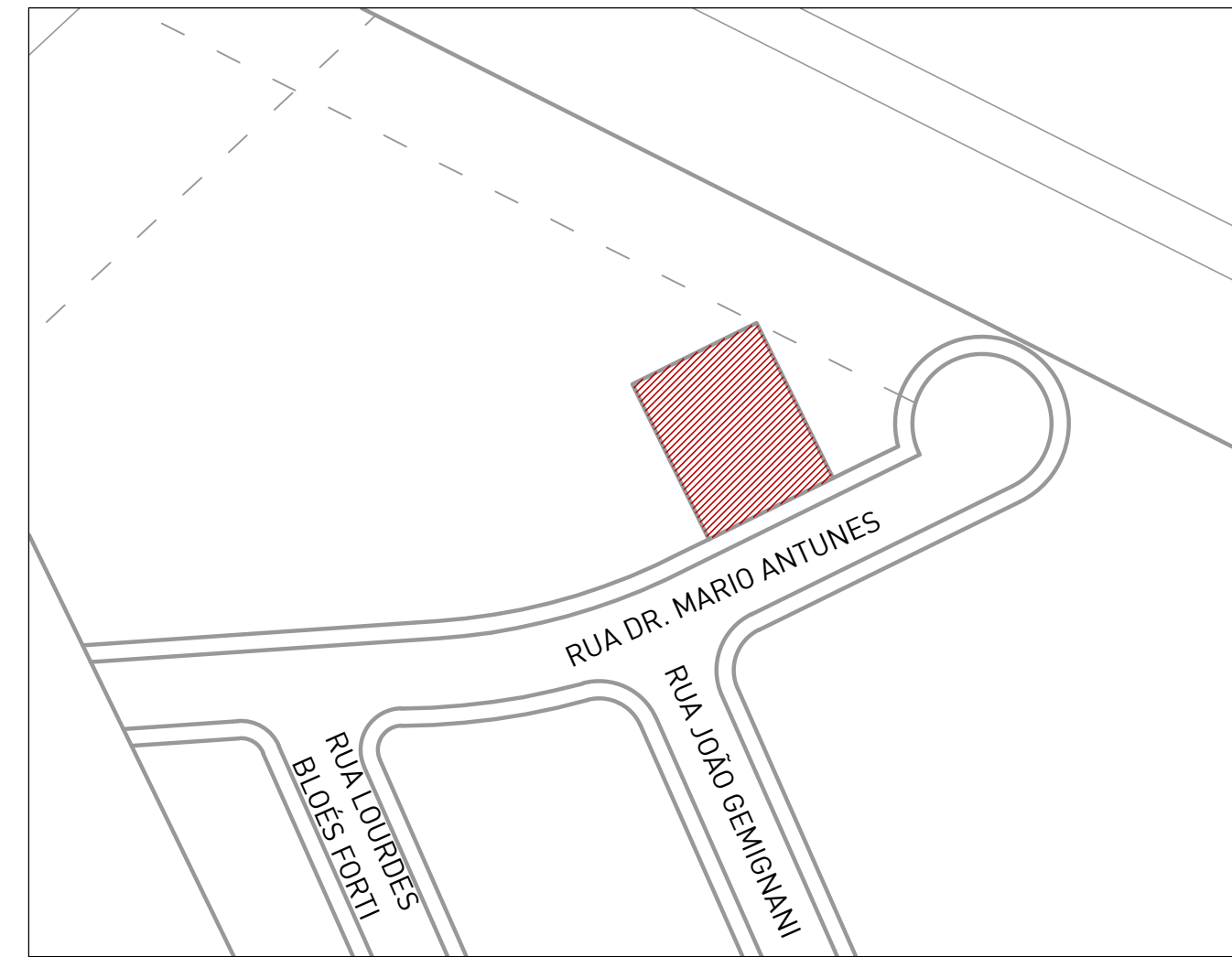



PROJETO ARQUITETÔNICO: SKATEPARK CAPÃO BONITO

Cidade Capão Bonito, SP
Local da Obra e Implantação



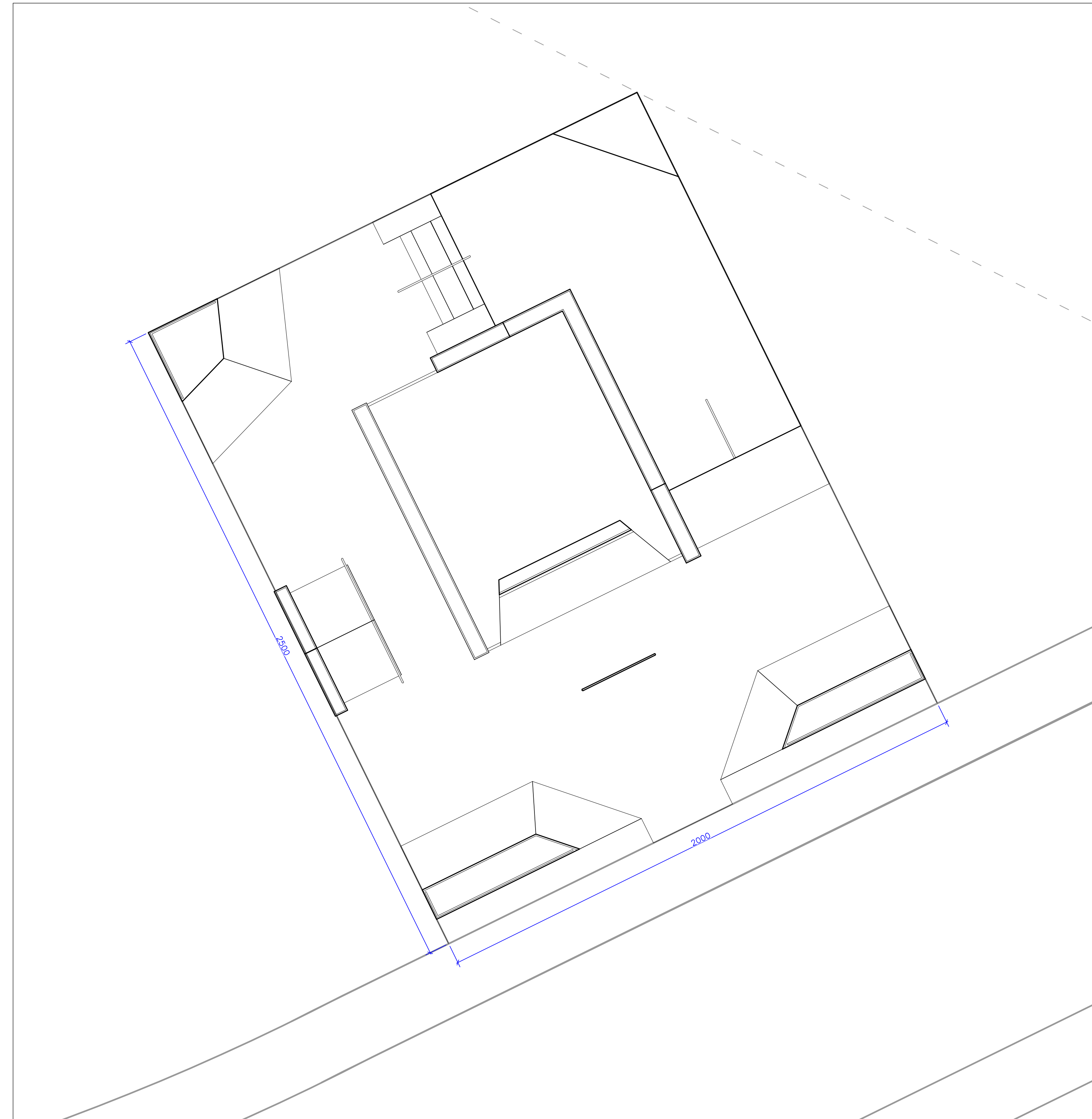
PLANTA DE SITUAÇÃO 1:1000



PERSPECTIVA 01



PERSPECTIVA 02



PLANTA DE IMPLANTAÇÃO 1:100

LEGENDA

IDENTIFICAÇÃO DE DETALHES	SÍMBOLOS DE NÍVEL DE PISO
<p>XX NOMEAÇÃO DO DETALHE XX Nº DA PRANCHA</p>	<p>SA.0.0 SUPERFÍCIE ACABADA OBSTACULOS SA.0.05 SUPERFÍCIE ACABADA Pisos</p>
SÍMBOLO DE CORTE	SÍMBOLO DE NÍVEL EM PLANTA E EM CORTE
<p>XX NOMEAÇÃO DO CORTE XX Nº DA PRANCHA</p>	<p>0.00 m 0.00 m</p>

QUADRO DE ESPECIFICAÇÕES

	CONCRETO POLIMENTO MECÂNICO		ACABAMENTOS METÁLICOS
	CONCRETO POLIMENTO MANUAL		ALVENARIA ESTRUTURAL
	TALUDE / GRAMA		CONCRETO FUNDAÇÃO RADIER
	BLOCO DE CONCRETO PISO		CONCRETO FUNDAÇÃO VIGA BORDA
			ATERRO COMPACTADO

LEGENDA PRANCHAS

NÚMERO PRANCHA	DESCRIÇÃO
01	IMPLANTAÇÃO GERAL
02	PLANTA BAIXA TÉCNICA
03	PLANTA DE MATERIAIS
04	PAGINAÇÃO DE PISO E CAIMENTOS
05	NÍVEIS DE PISO ACABADOS
06	DETALHES
07	DETALHES
08	DETALHES

NOTAS:

- A EXECUÇÃO DEVERÁ SER FEITA POR PROFISSIONAL HABILITADO E O MESMO DEVERÁ TOMAR CONHECIMENTO DE TODAS AS PRANCHAS DE PROJETOS REFERENTES A OBRA;
- VERIFICAR MEDIDAS NO LOCAL; - TODOS OS NÍVEIS DEVERÃO SER OBSERVADOS NA PLANTA ARQUITETÔNICA;
- ACOMPANHAR MEMORIAL DESCRITIVO.

Referência	Projeto Arquitetônico PLANTA DE SITUAÇÃO E DE IMPLANTAÇÃO	Prancha nº	01/08
			01
		Escala	INDICADA

Proprietário: Prefeitura Municipal de Capão Bonito - SP

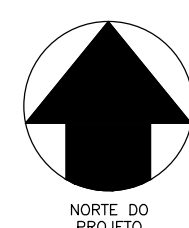
Localização: CAPÃO BONITO/SP

Endereço: R. Dr. Mario Antunes, Vila Sao Francisco de Assis, Capão Bonito - SP

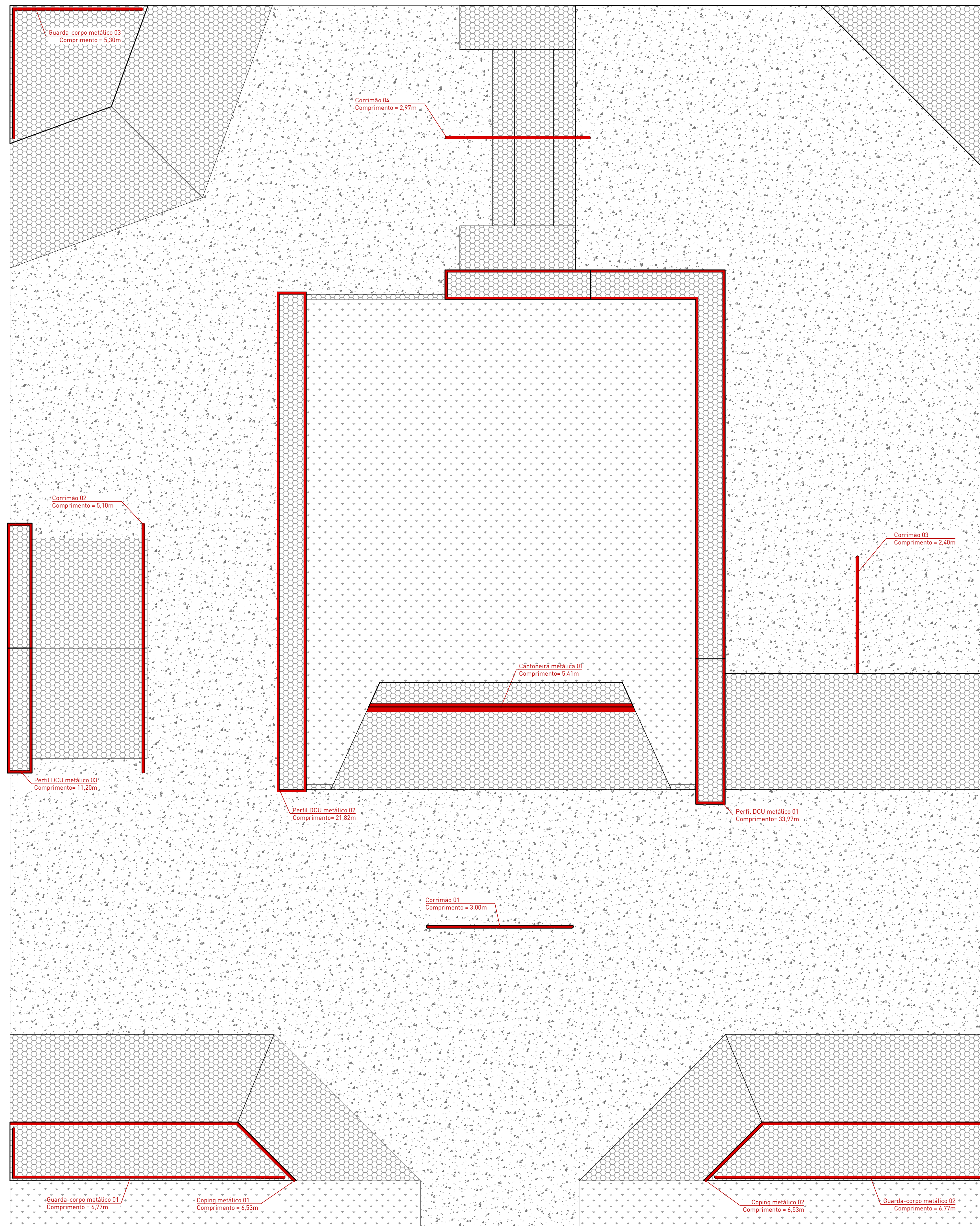
Responsável Técnico:
Projeto: Arq. Frederico Cheuche de Oliveira - CAUJ A42877-9
SPOT-Skateparks
Proprietário: Prefeitura Municipal de Capão Bonito



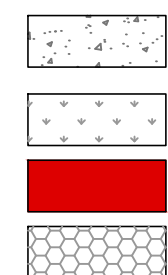
Desenho: Matheus Preste Monique Lemos	Área: 483,45m²	Data: maio 23
--	----------------	---------------



NORTE DO PROJETO



PRÉ-MOLDADOS
 Concreto polimento mecânico
 Talude/grama
 Acabamentos metálicos
 Concreto polimento manual



LEGENDA

<p>IDENTIFICAÇÃO DE DETALHES</p> <p>XX → NOMEAÇÃO DO DETALHE XX → Nº DA PRANCHA</p> <p>SÍMBOLO DE CORTE</p> <p>XX → NOMEAÇÃO DO CORTE XX → Nº DA PRANCHA</p>	<p>SÍMBOLOS DE NÍVEL DE PISO</p> <p>SA 0.6 → SUPERFÍCIE ACABADA OBSTÁCULOS SA 0.05 → SUPERFÍCIE ACABADA PISO</p> <p>SÍMBOLO DE NÍVEL EM PLANTA E EM CORTE</p> <p>0.00 m 0.00 m</p>
--	--

QUADRO DE ESPECIFICAÇÕES

<p>CONCRETO POLIMENTO MECÂNICO</p> <p>CONCRETO POLIMENTO MANUAL</p> <p>TALUDE / GRAMA</p> <p>BLOCO DE CONCRETO PISO</p>	<p>ACABAMENTOS METÁLICOS</p> <p>ALVENARIA ESTRUTURAL</p> <p>CONCRETO FUNDAÇÃO RADIER</p> <p>CONCRETO FUNDAÇÃO VIGA BORDA</p> <p>ATERRO COMPACTADO</p>
---	---

LEGENDA PRANCHAS

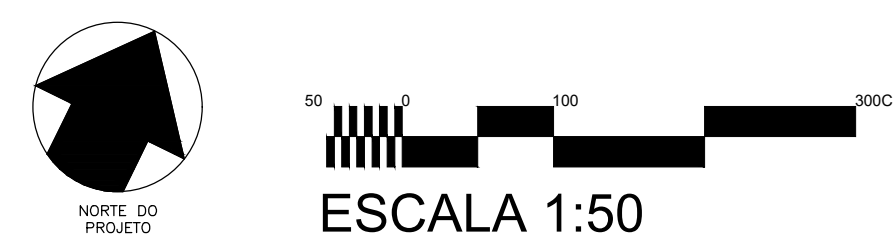
NÚMERO PRANCHA	DESCRIÇÃO
01	IMPLANTAÇÃO GERAL
02	PLANTA BAIXA TÉCNICA
03	PLANTA DE MATERIAIS
04	PAGINAÇÃO DE PISO E CAIMENTOS
05	NÍVEIS DE PISO ACABADOS
06	DETALHES
07	DETALHES
08	DETALHES

NOTAS:

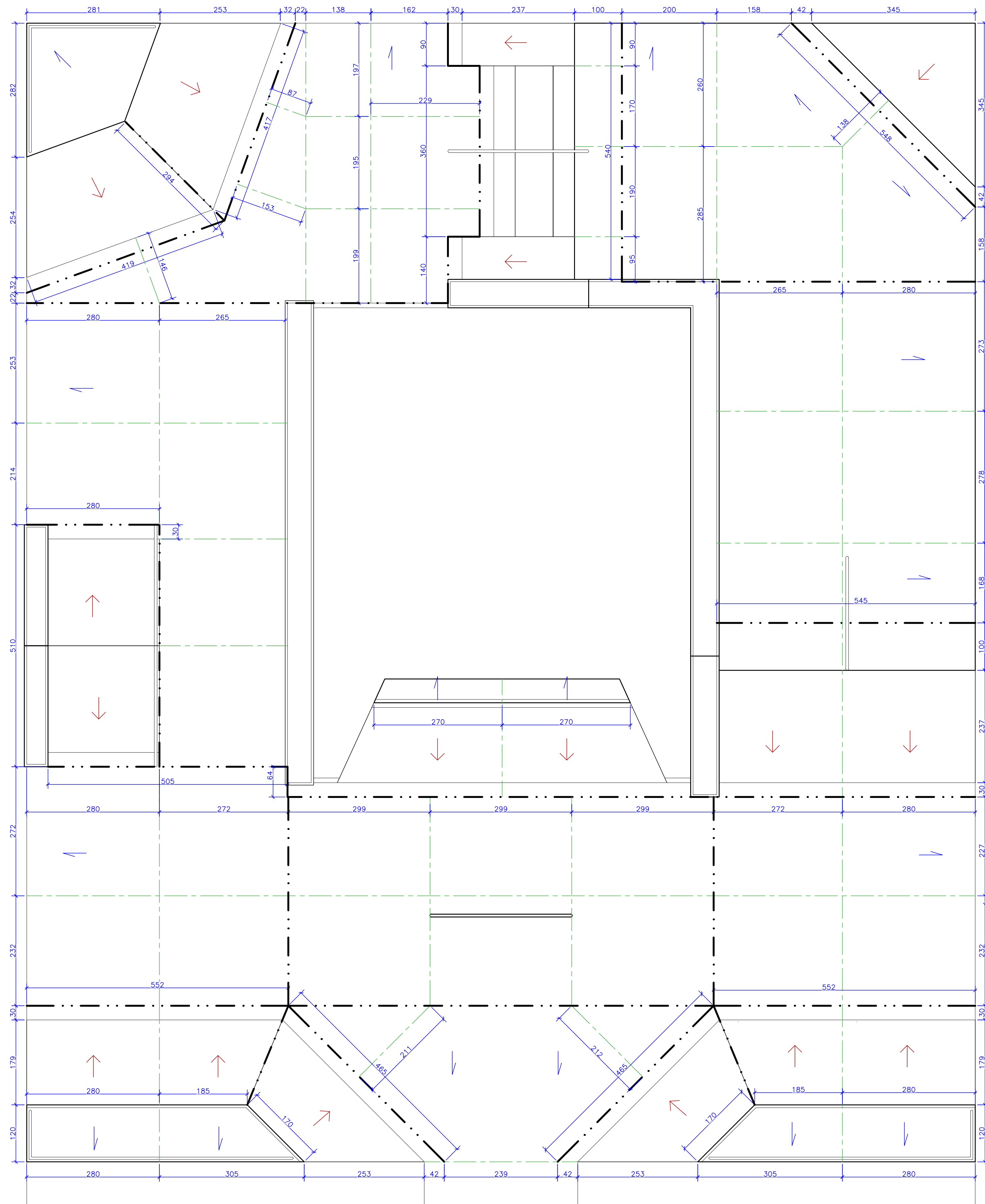
- A EXECUÇÃO DEVERÁ SER FEITA POR PROFISSIONAL HABILITADO E O MESMO DEVERÁ TOMAR CONHECIMENTO DE TODAS AS PRANCHAS DE PROJETOS REFERENTES A OBRA;
- VERIFICAR MEDIDAS NO LOCAL; - TODOS OS NÍVEIS DEVERÃO SER OBSERVADOS NA PLANTA ARQUITETÔNICA;
- ACOMPANHAR MEMORIAL DESCRITIVO.





<p>Referência: Projeto Arquitetônico PLANTA DE MATERIAIS</p>	<p>Prancha nº 03/08</p> <p style="font-size: 2em; font-weight: bold;">03</p> <p>Escala 1:50</p>
<p>Proprietário: Prefeitura Municipal de Capão Bonito - SP</p>	
<p>Localização: CAPÃO BONITO/SP</p>	
<p>Endereço: R. Dr. Mario Antunes, Vila Sao Francisco de Assis, Capão Bonito - SP</p>	
<p>Responsável Técnico:</p> <p>Projeto: Arq. Frederico Cheuche de Oliveira - CAU A42877-9 SPOT-Skateparks</p> <p>Proprietário: Prefeitura Municipal de Capão Bonito</p>	
<p>Desenho: Matheus Preste Monique Lemos</p>	<p>Área: 483,45m²</p>
<p>Data: maio 23</p>	

SPOT - Skate Parks - Todos os direitos reservados ©



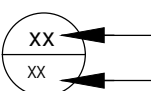

APD_CAPAO-BONITO_01A.dwg





 JUNTA SERRADA  JUNTA SECA
 1% ∇ Inclinação ∇ 2%
 Inclinação conforme o raio ou a declividade

LEGENDA



IDENTIFICAÇÃO DE DETALHES

 NOMEAÇÃO DO DETALHE
 Nº DA PRANCHA

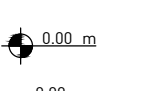
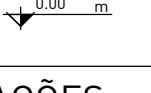
SÍMBOLO DE CORTE

 NOMEAÇÃO DO CORTE
 Nº DA PRANCHA

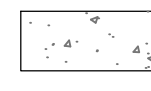

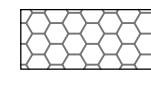



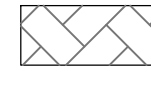
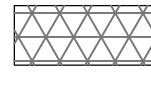
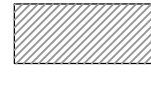
SÍMBOLOS DE NÍVEL DE PISO

 SUPERFÍCIE ACABADA OBRSTACULOS
 SUPERFÍCIE ACABADA PISO

SÍMBOLO DE NÍVEL EM PLANTA E EM CORTE

 0.00 m
 0.00 m

QUADRO DE ESPECIFICAÇÕES

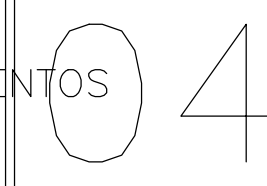
 CONCRETO POLIMENTO MECÂNICO	 ACABAMENTOS METÁLICOS
 CONCRETO POLIMENTO MANUAL	 ALVENARIA ESTRUTURAL
 TALUDE / GRAMA	 CONCRETO FUNDAÇÃO RADIÉR
 BLOCO DE CONCRETO PISO	 CONCRETO FUNDAÇÃO VIGA BORDA
	 ATERRO COMPACTADO

LEGENDA PRANCHAS

NÚMERO PRANCHA	DESCRIÇÃO
01	IMPLANTAÇÃO GERAL
02	PLANTA BAIXA TÉCNICA
03	PLANTA DE MATERIAS
04	PAGINAÇÃO DE PISO E CAIMENTOS
05	NÍVEIS DE PISO ACABADO
06	DETALHES
07	DETALHES
08	DETALHES

NOTAS:


- A EXECUÇÃO DEVERÁ SER FEITA POR PROFISSIONAL HABILITADO E O MESMO DEVERÁ TOMAR CONHECIMENTO DE TODAS AS PRANCHAS DE PROJETOS REFERENTES A OBRA;
- VERIFICAR MEDIDAS NO LOCAL; - TODOS OS NÍVEIS DEVERÃO SER OBSERVADOS NA PLANTA ARQUITETÔNICA;
- ACOMPANHAR MEMORIAL DESCRITIVO.

Referência Projeto Arquitetônico PLANTA DE PAGINAÇÃO DE PISO E CAIMENTOS	Prancha nº 04/08  Escala 1:50
---	--


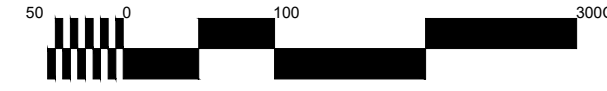
Proprietário: Prefeitura Municipal de Capão Bonito - SP

Localização: CAPÃO BONITO/SP

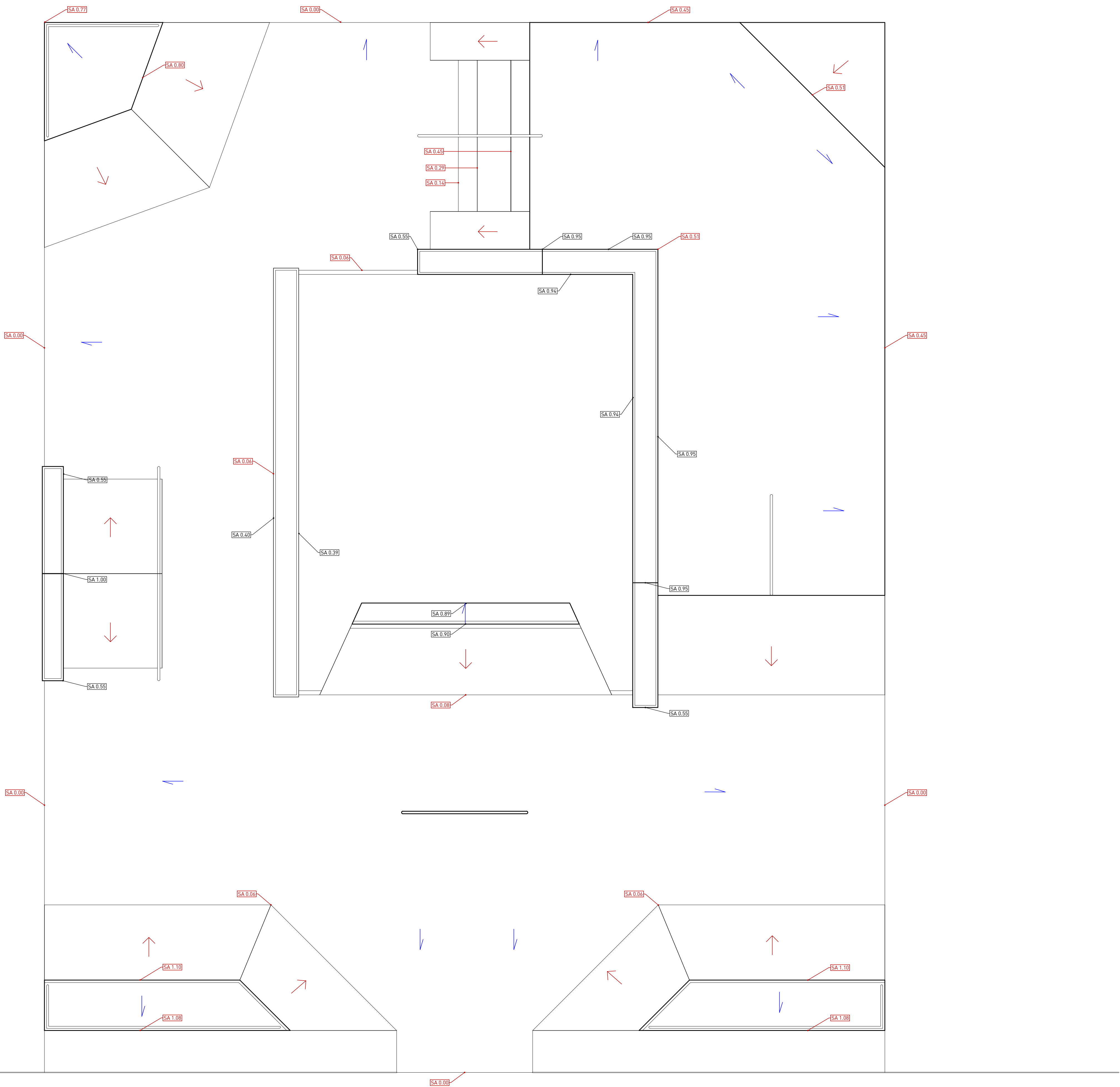
Endereço: R. Dr. Mario Antunes, Vila Sao Francisco de Assis, Capão Bonito - SP

Responsável Técnico: Projeto: Arq. Frederico Cheuche de Oliveira - CAU A42877-9 SPOT - Skateparks Proprietário: Prefeitura Municipal de Capão Bonito	
---	---

Desenho: Matheus Preste Monique Lemos	Área: 483,45m ²	Data: maio 23
---	----------------------------	---------------

ESCALA 1:50



LEGENDA

IDENTIFICAÇÃO DE DETALHES

XX → NOMEAÇÃO DO DETALHE
 XX → Nº DA PRANCHA

SÍMBOLOS DE NÍVEL DE PISO

SA 0.0 → SUPERFÍCIE ACABADA OBSTÁCULOS
 SA 0.00 → SUPERFÍCIE ACABADA PISO

SÍMBOLO DE CORTE

XX → NOMEAÇÃO DO CORTE
 XX → Nº DA PRANCHA

SÍMBOLOS DE NÍVEL EM PLANTA E EM CORTE

0.00 m
 0.00 m

QUADRO DE ESPECIFICAÇÕES

	CONCRETO POLIMENTO MECÂNICO		ACABAMENTOS METÁLICOS
	CONCRETO POLIMENTO MANUAL		ALVENARIA ESTRUTURAL
	TALUDE / GRAMA		CONCRETO FUNDAÇÃO RADIER
	BLOCO DE CONCRETO PISO		CONCRETO FUNDAÇÃO VIGA BORDA
			ATERRO COMPACTADO

LEGENDA PRANCHAS

NÚMERO PRANCHA	DESCRIÇÃO
01	IMPLANTAÇÃO GERAL
02	PLANTA BAIXA TÉCNICA
03	PLANTA DE MATERIAIS
04	PAGINAÇÃO DE PISO E CAIMENTOS
05	NÍVEIS DE PISO ACABADOS
06	DETALHES
07	DETALHES
08	DETALHES

NOTAS:

- A EXECUÇÃO DEVERÁ SER FEITA POR PROFISSIONAL HABILITADO E O MESMO DEVERÁ TOMAR CONHECIMENTO DE TODAS AS PRANCHAS DE PROJETOS REFERENTES A OBRA;
- VERIFICAR MEDIDAS NO LOCAL; - TODOS OS NÍVEIS DEVERÃO SER OBSERVADOS NA PLANTA ARQUITETÔNICA;
- ACOMPANHAR MEMORIAL DESCRITIVO.

Referência: **Projeto Arquitetônico**
 PLANTA NÍVEIS DE PISO DETAHADO

Prancha nº 05/08
05

Escala: 1:50

Proprietário: Prefeitura Municipal de Capão Bonito - SP

Localização: CAPÃO BONITO/SP

Endereço: R. Dr. Mario Antunes, Vila Sao Francisco de Assis, Capão Bonito - SP

Responsável Técnico:

Projeto: Arq. Frederico Cheuche de Oliveira - CAU A42877-9
 SPOT-Skateparks

Proprietário: Prefeitura Municipal de Capão Bonito

Desenho: **Matheus Preste**
Monique Lemos

Área: 483,45m²

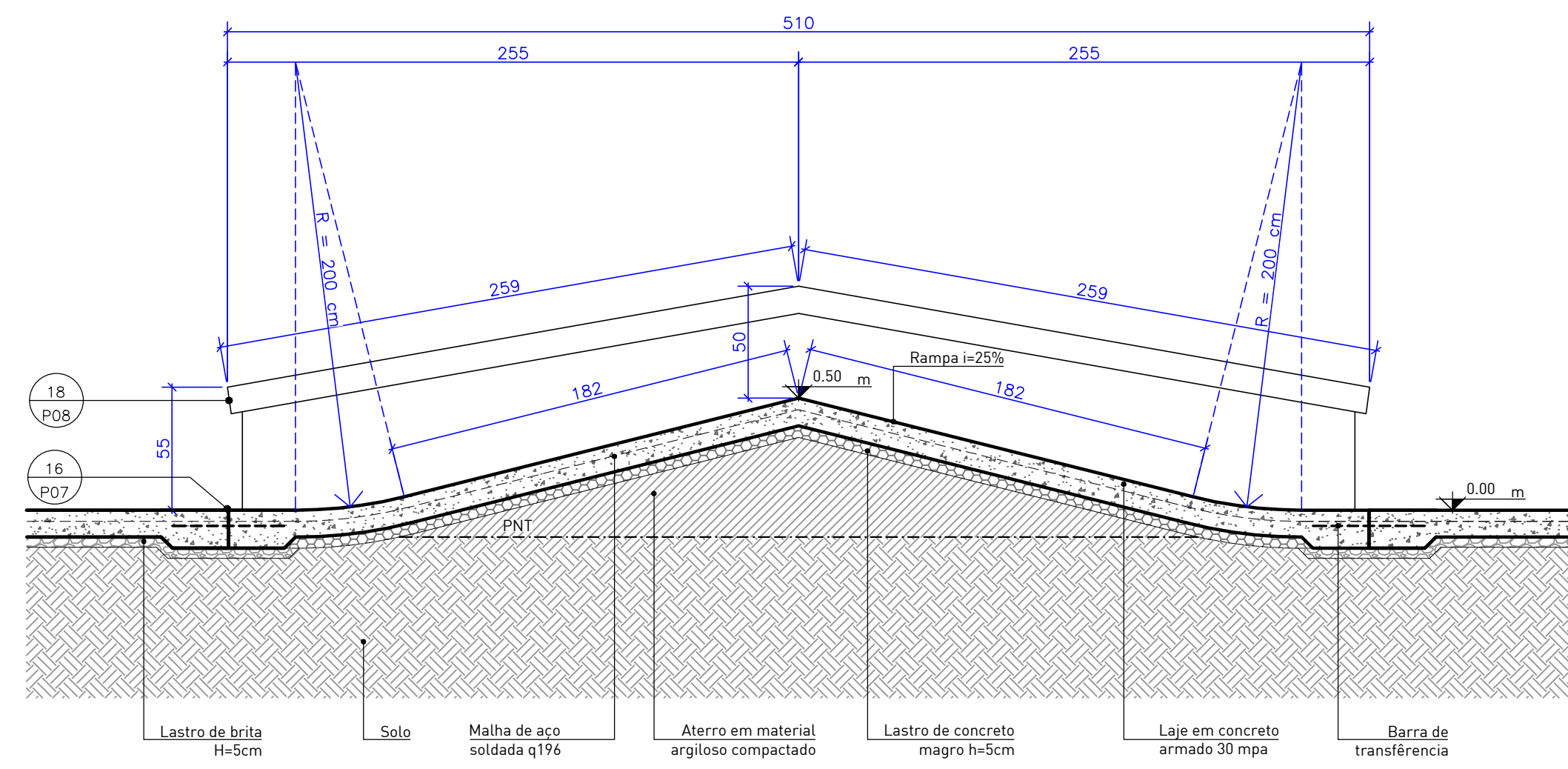
Data: maio 23

LEGENDA

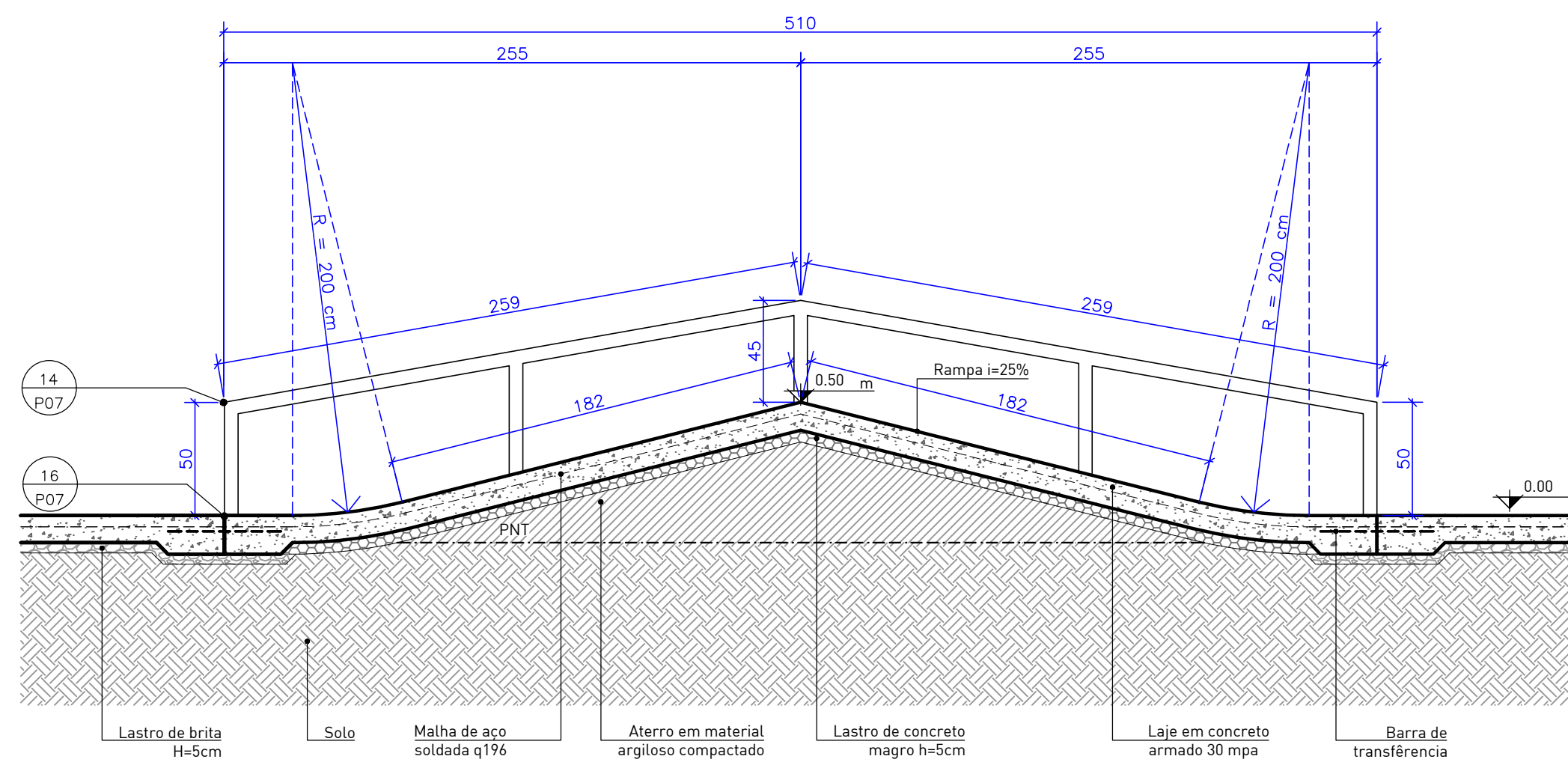
OBSTÁCULOS SA 0.0 →

PISO GERAL SA 0.00 →


ESCALA 1:50



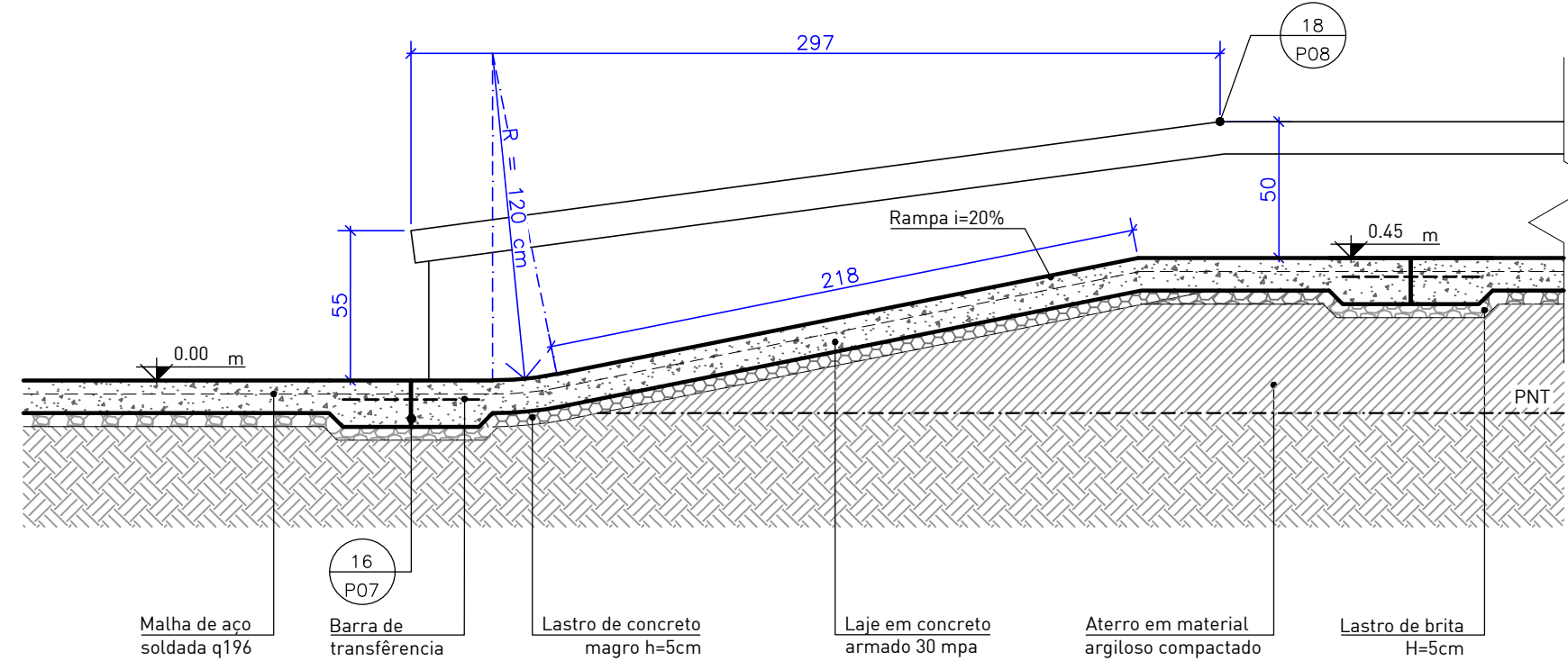
01 HUBBA SPINE
CORTE ESCALA 1:25



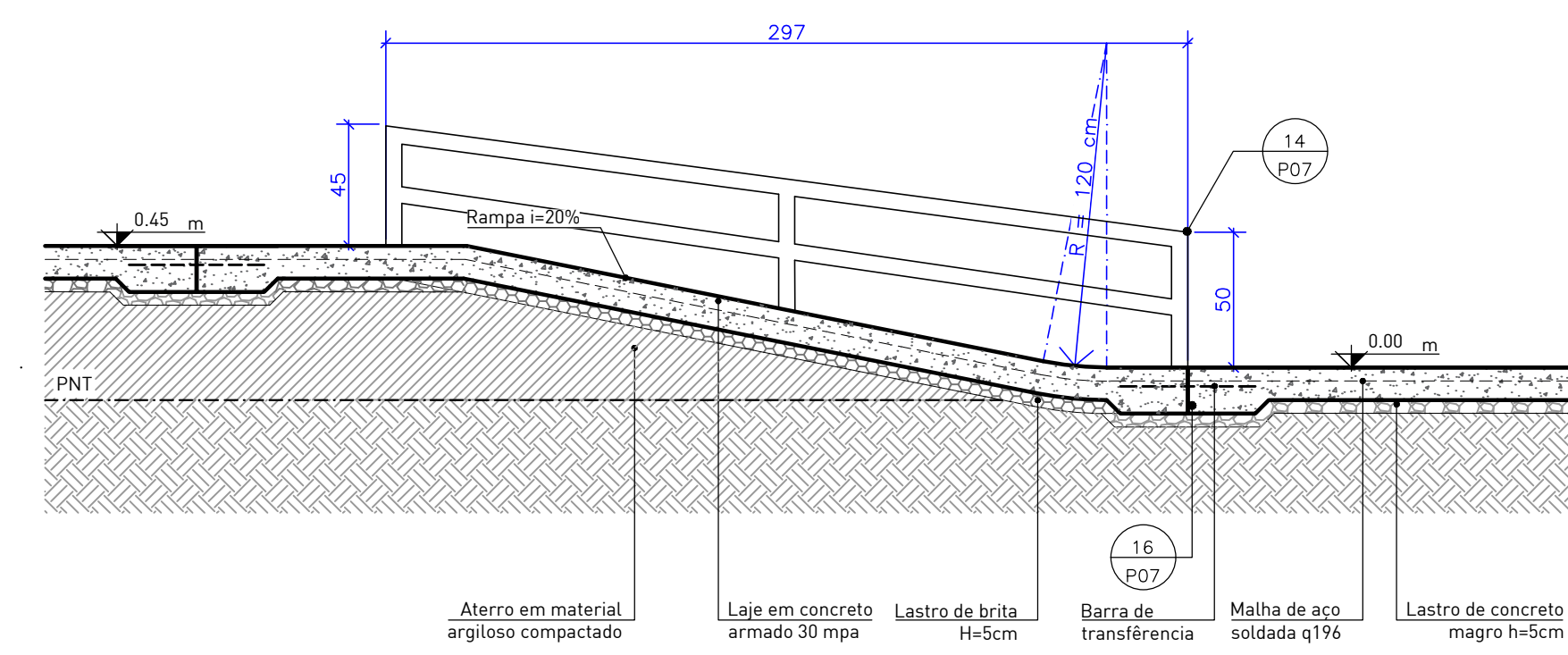
02 CORRIMÃO SPNIE
CORTE ESCALA 1:25



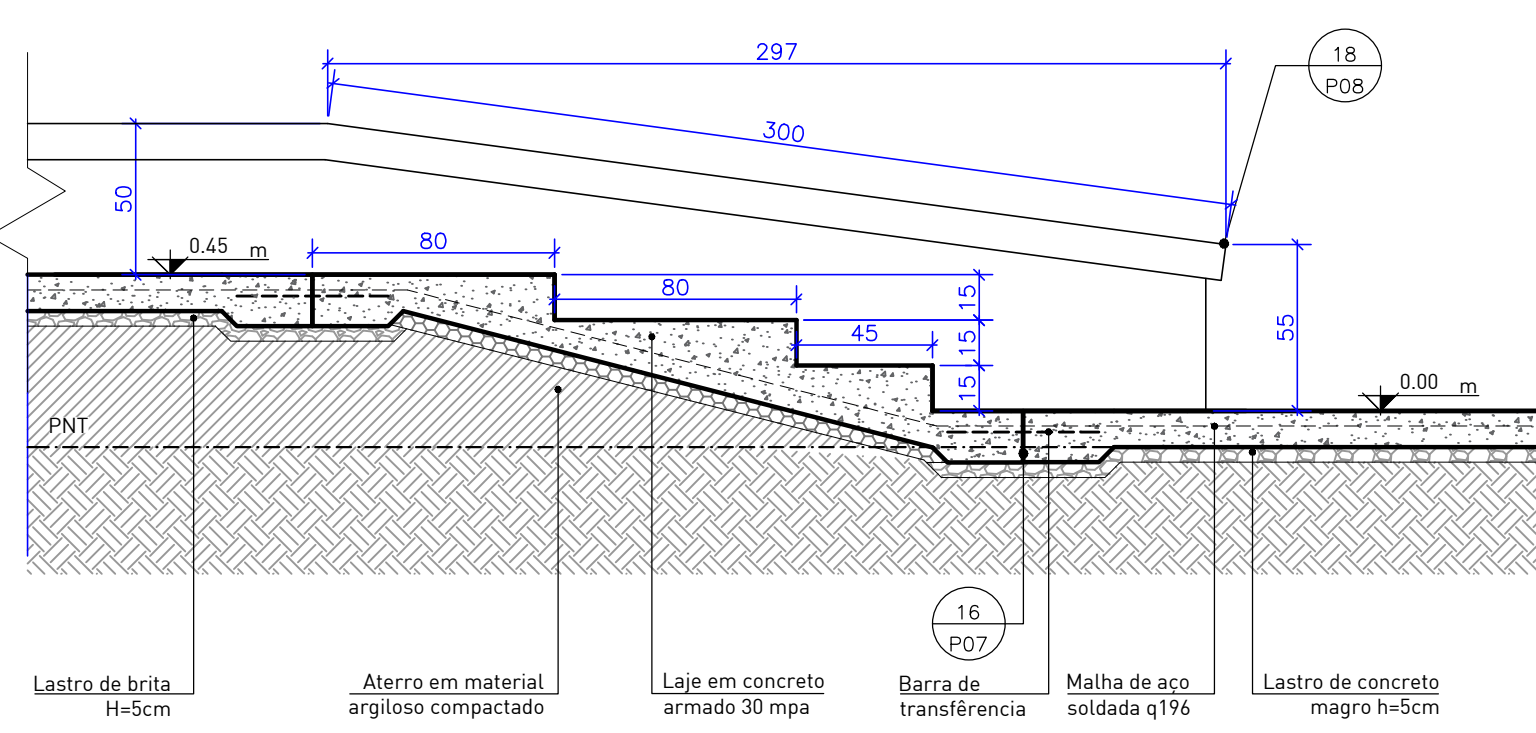
03 TRAVE RAMPA 20%
CORTE ESCALA 1:5



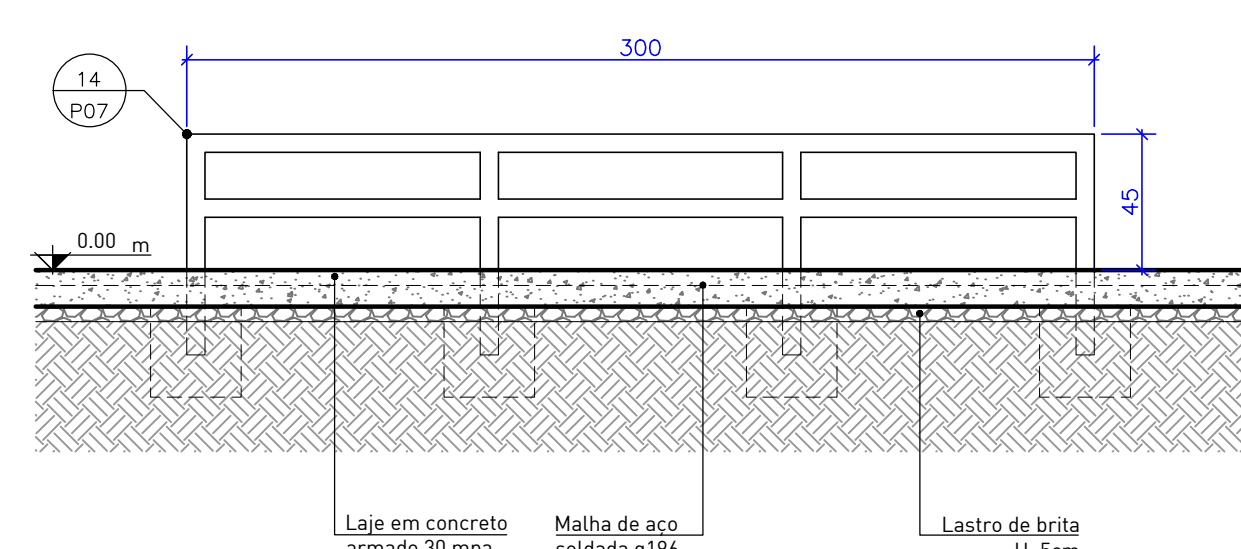
04 HUBBA RAMPA 20%
CORTE ESCALA 1:25



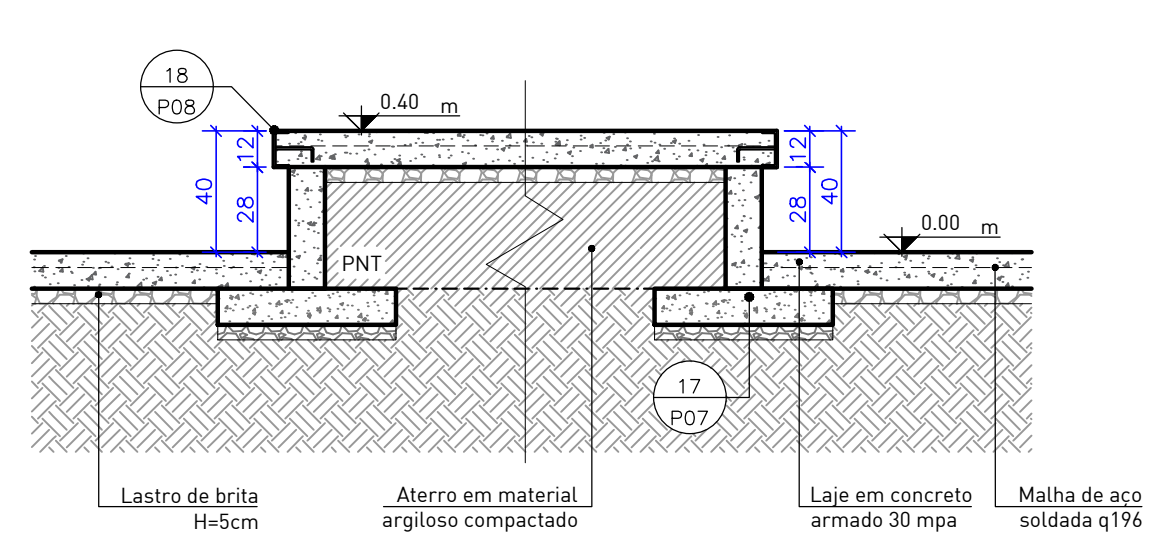
05 CORRIMÃO RAMPA 20%
CORTE ESCALA 1:25



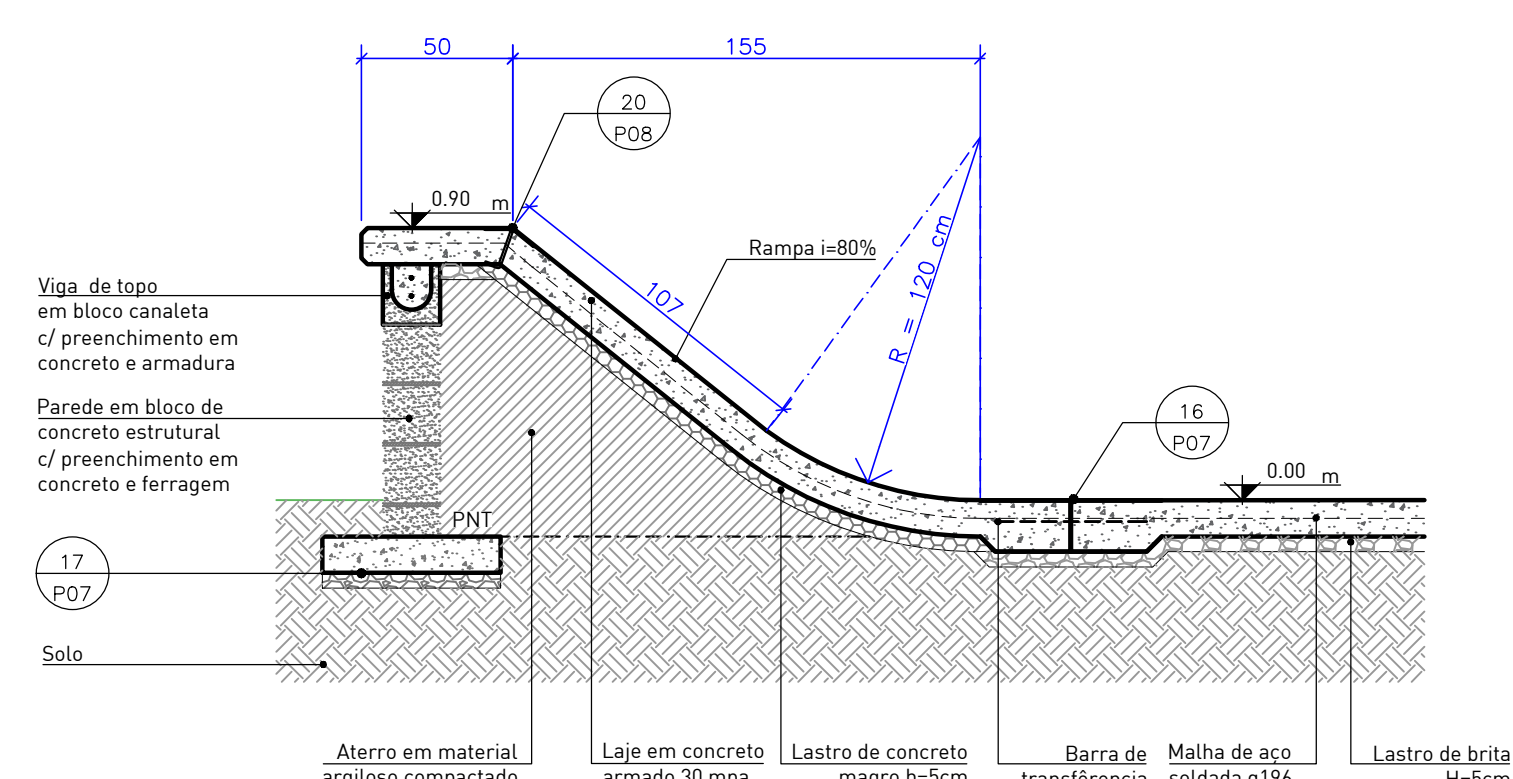
06 ESCADA
CORTE ESCALA 1:25



07 TRAVE
CORTE ESCALA 1:25



08 CAIXOTE
CORTE ESCALA 1:25



09 CHINA BANKS
CORTE ESCALA 1:25

LEGENDA	
IDENTIFICAÇÃO DE DETALHES	SÍMBOLOS DE NÍVEL DE PISO
 NOMEAÇÃO DO DETALHE Nº DA PRANCHA	 SUPERFÍCIE ACABADA OBTACULOS SUPERFÍCIE ACABADA PISO
SÍMBOLO DE CORTE	SÍMBOLO DE NÍVEL EM PLANTA E EM CORTE
 NOMEAÇÃO DO CORTE Nº DA PRANCHA	 0.00 m 0.00 m
QUADRO DE ESPECIFICAÇÕES	
CONCRETO POLIMENTO MECÂNICO CONCRETO POLIMENTO MANUAL TALUDE / GRAMA BLOCO DE CONCRETO PISO	ACABAMENTOS METÁLICOS ALVENARIA ESTRUTURAL CONCRETO FUNDAÇÃO RADIER CONCRETO FUNDAÇÃO VIGA BORDA ATERRO COMPACTADO
LEGENDA PRANCHAS	
NÚMERO PRANCHA	DESCRIÇÃO
01	IMPLANTAÇÃO GERAL
02	PLANTA BAIXA TÉCNICA
03	PLANTA DE MATERIAIS
04	PAGINAÇÃO DE PISO E CAIMENTOS
05	NÍVEIS DE PISO ACABADO
06	DETALHES
07	DETALHES
08	DETALHES

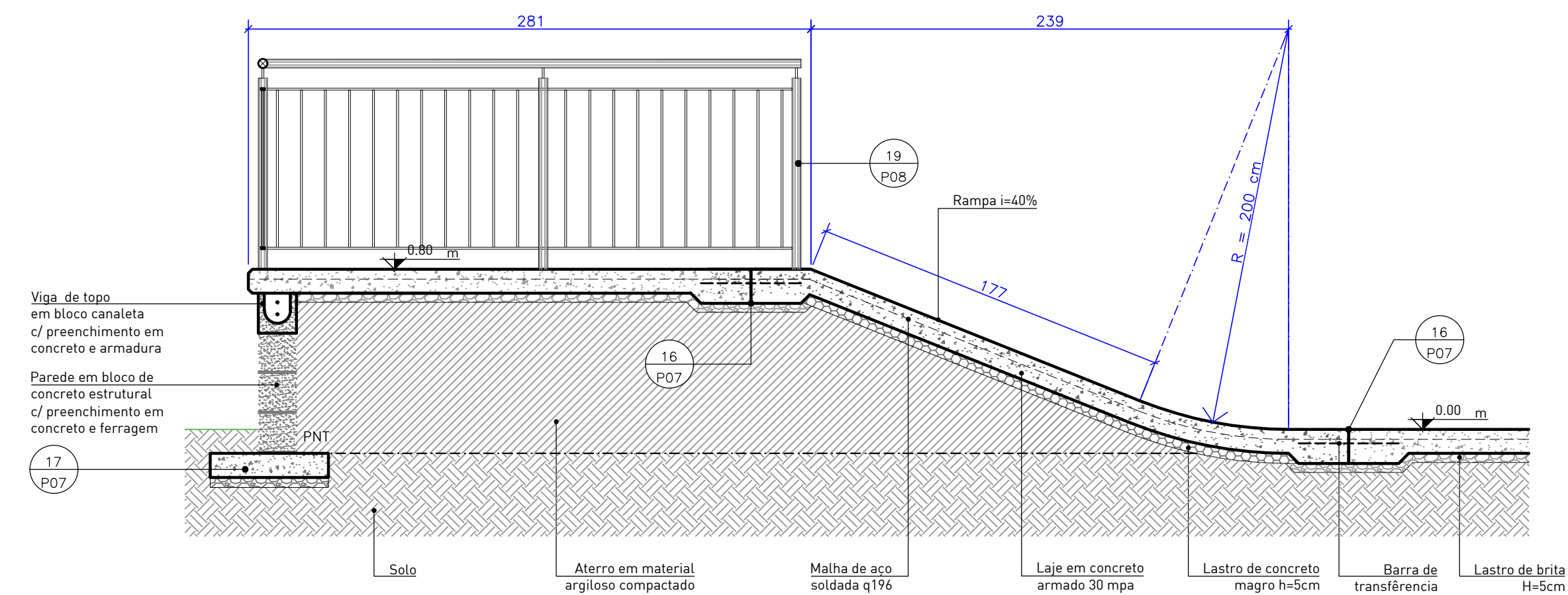
NOTAS:

- A EXECUÇÃO DEVERÁ SER FEITA POR PROFISSIONAL HABILITADO E O MESMO DEVERÁ TOMAR CONHECIMENTO DE TODAS AS PRANCHAS DE PROJETOS REFERENTES A OBRA;
- VERIFICAR MEDIDAS NO LOCAL; - TODOS OS NÍVEIS DEVERÃO SER OBSERVADOS NA PLANTA ARQUITETÔNICA;
- ACOMPANHAR MEMORIAL DESCRITIVO.

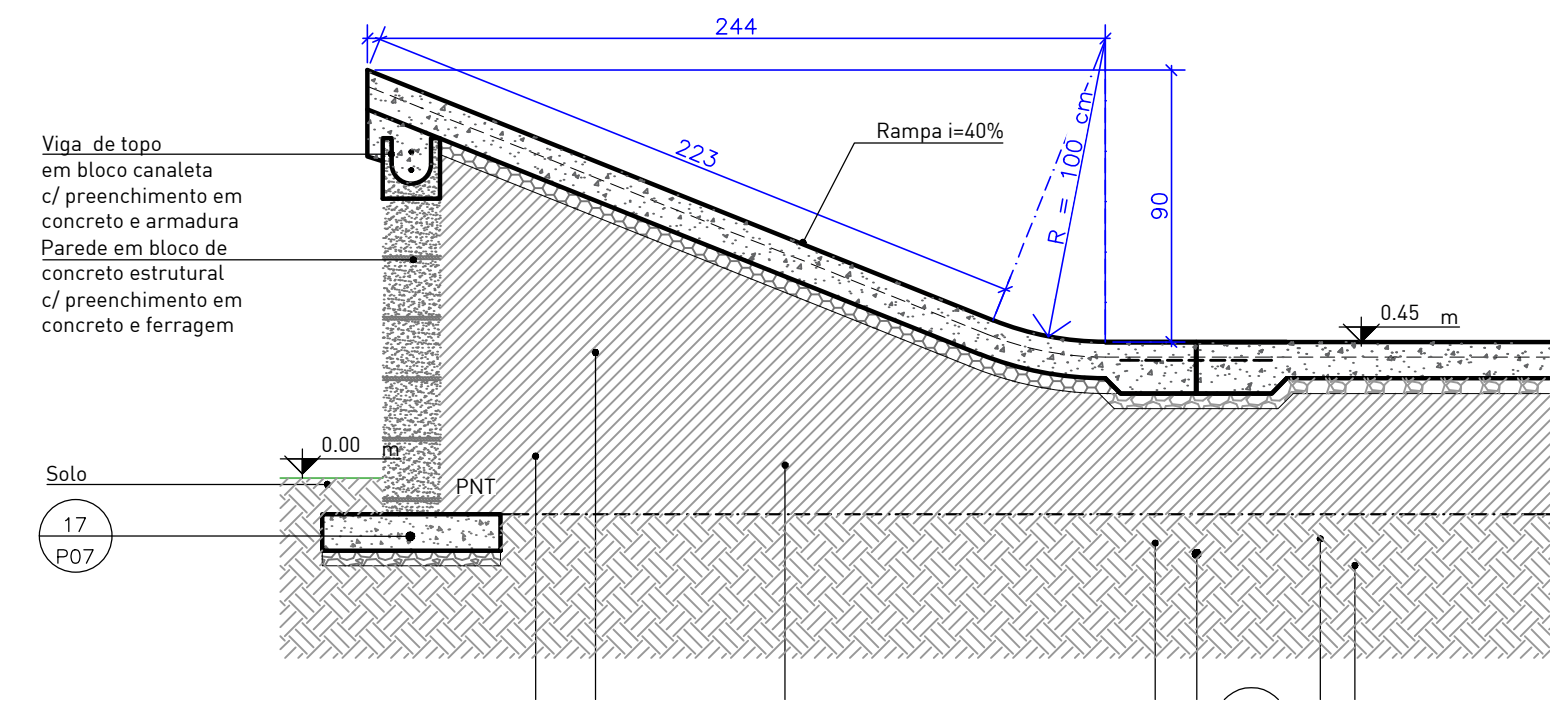
Referência	Projeto Arquitetônico	Prancha nº	06/08
	PLANTA NÍVEIS DE PISO DETAHADO		06
		Escala	1:50

Proprietário:	Prefeitura Municipal de Capão Bonito - SP
Localização:	CAPÃO BONITO/SP
Endereço:	R. Dr. Mario Antunes, Vila Sao Francisco de Assis, Capão Bonito - SP
Responsável Técnico:	
Projeto:	Arq. Frederico Cheuche de Oliveira - CAU A42877-9 SPOT-Skateparks
Proprietário:	Prefeitura Municipal de Capão Bonito
Desenho:	Matheus Preste Monique Lemos
Área	483,45m²
Data	maio 23

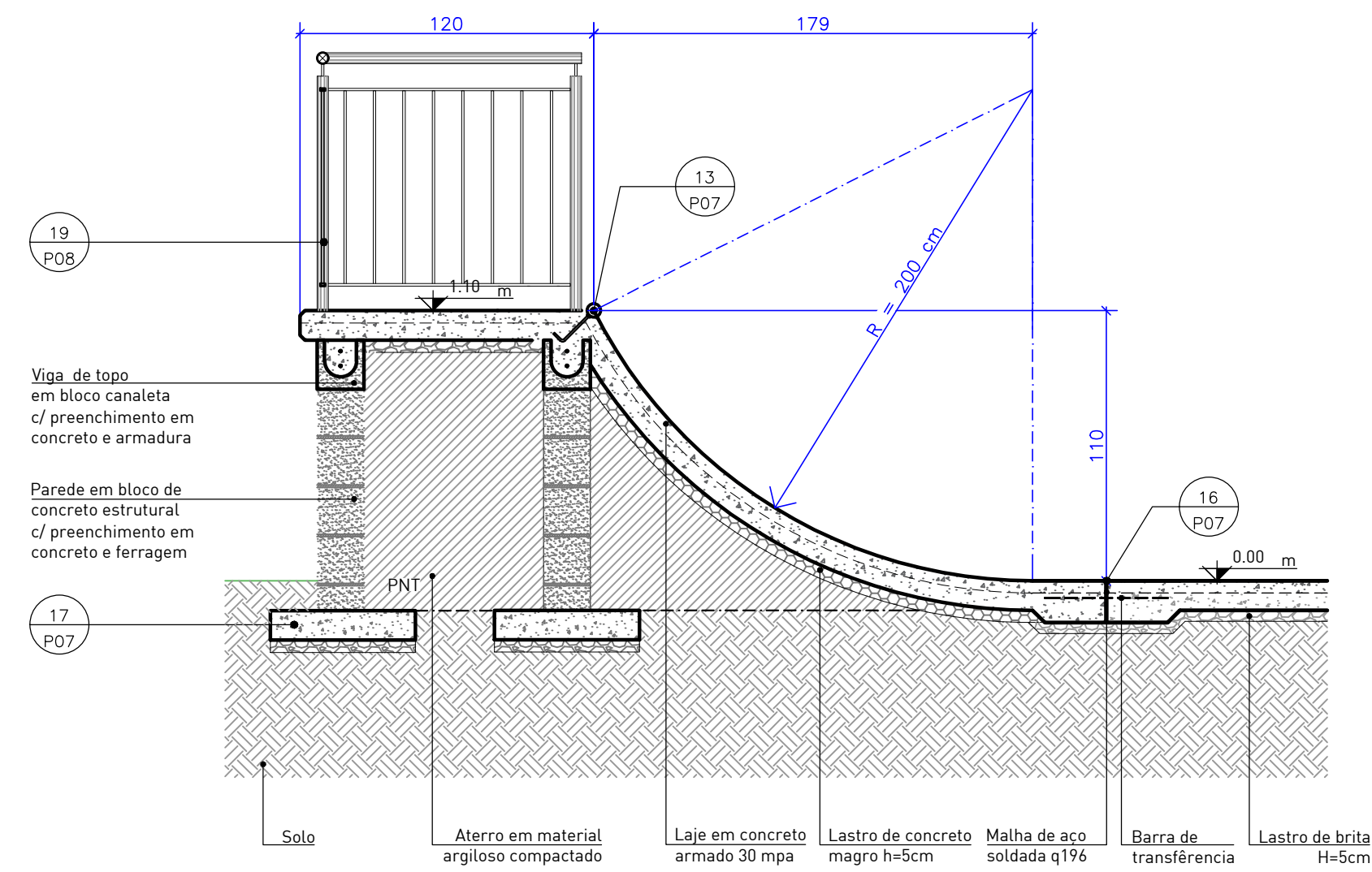




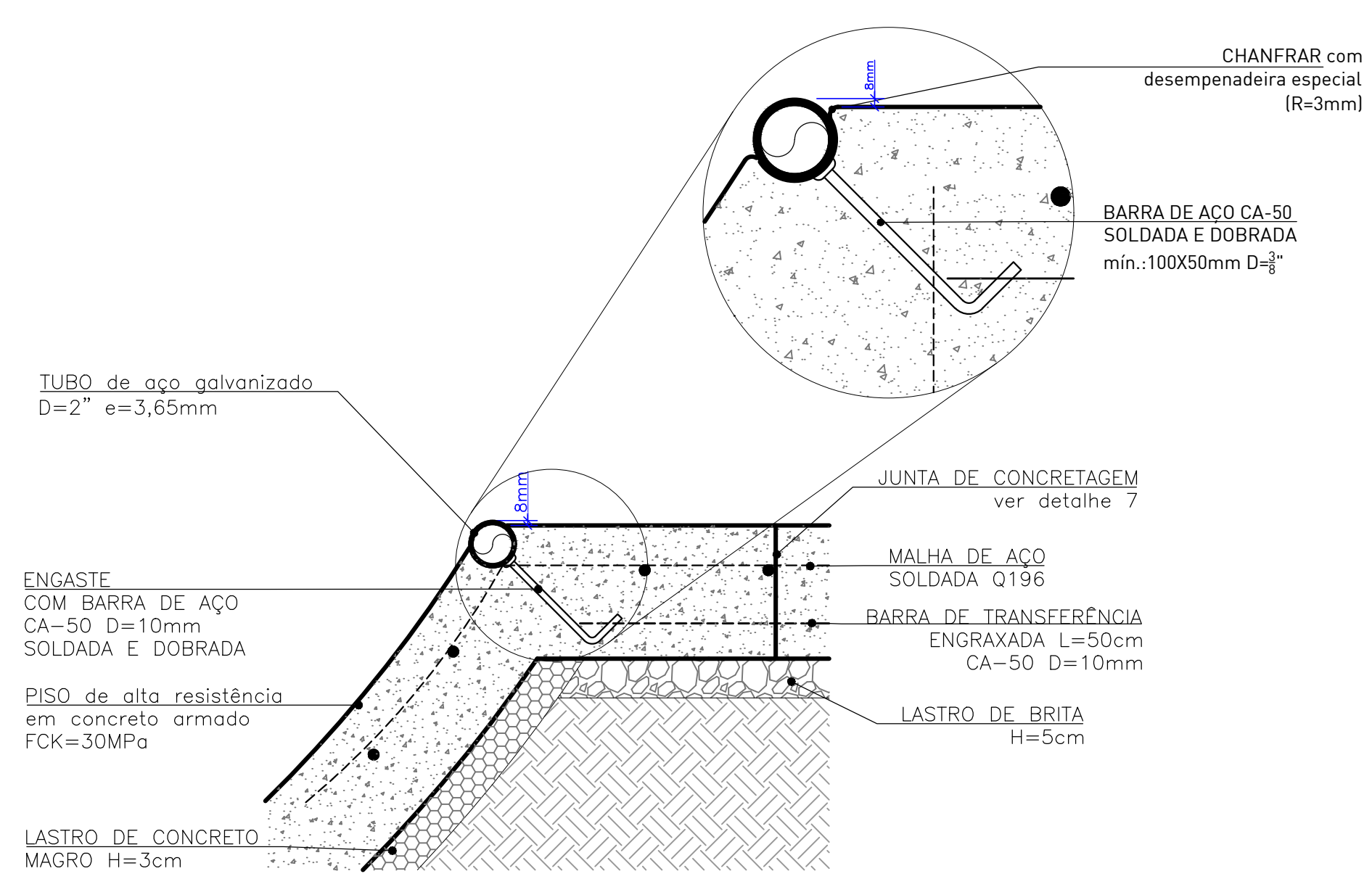
10 PIRÂMIDE
CORTE ESCALA 1:25



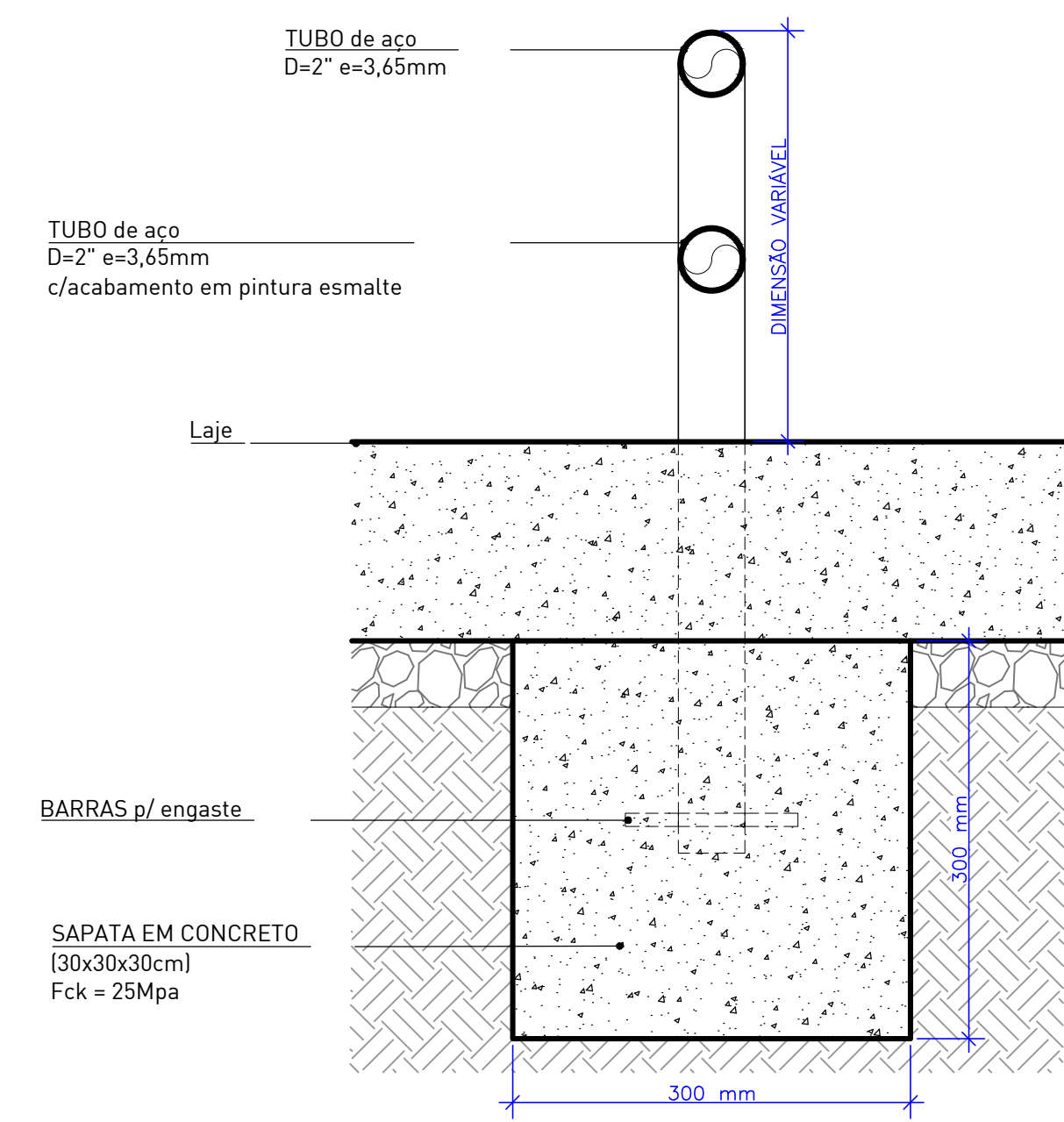
11 RAMPA 40%
CORTE ESCALA 1:25



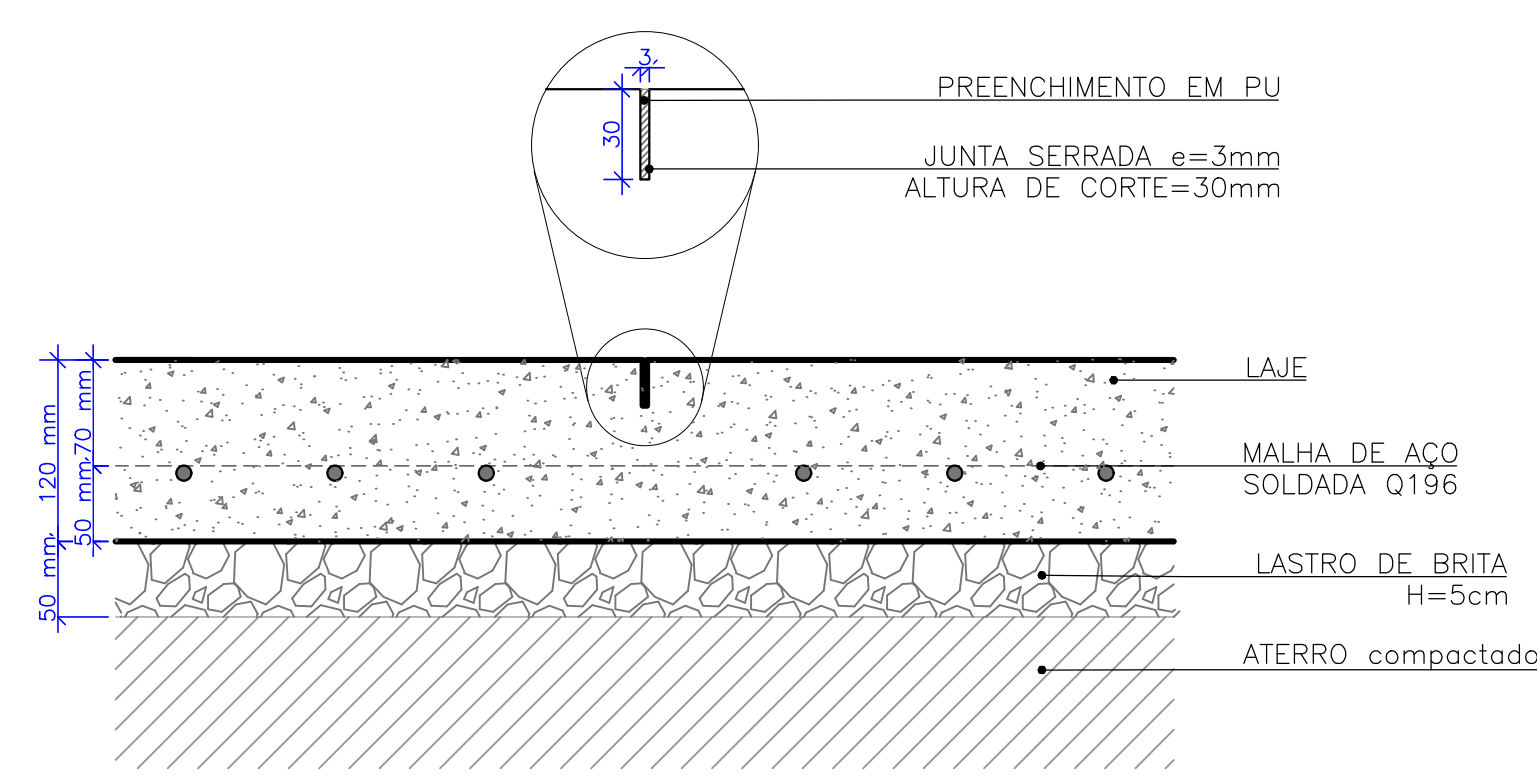
12 QUARTER
CORTE ESCALA 1:25



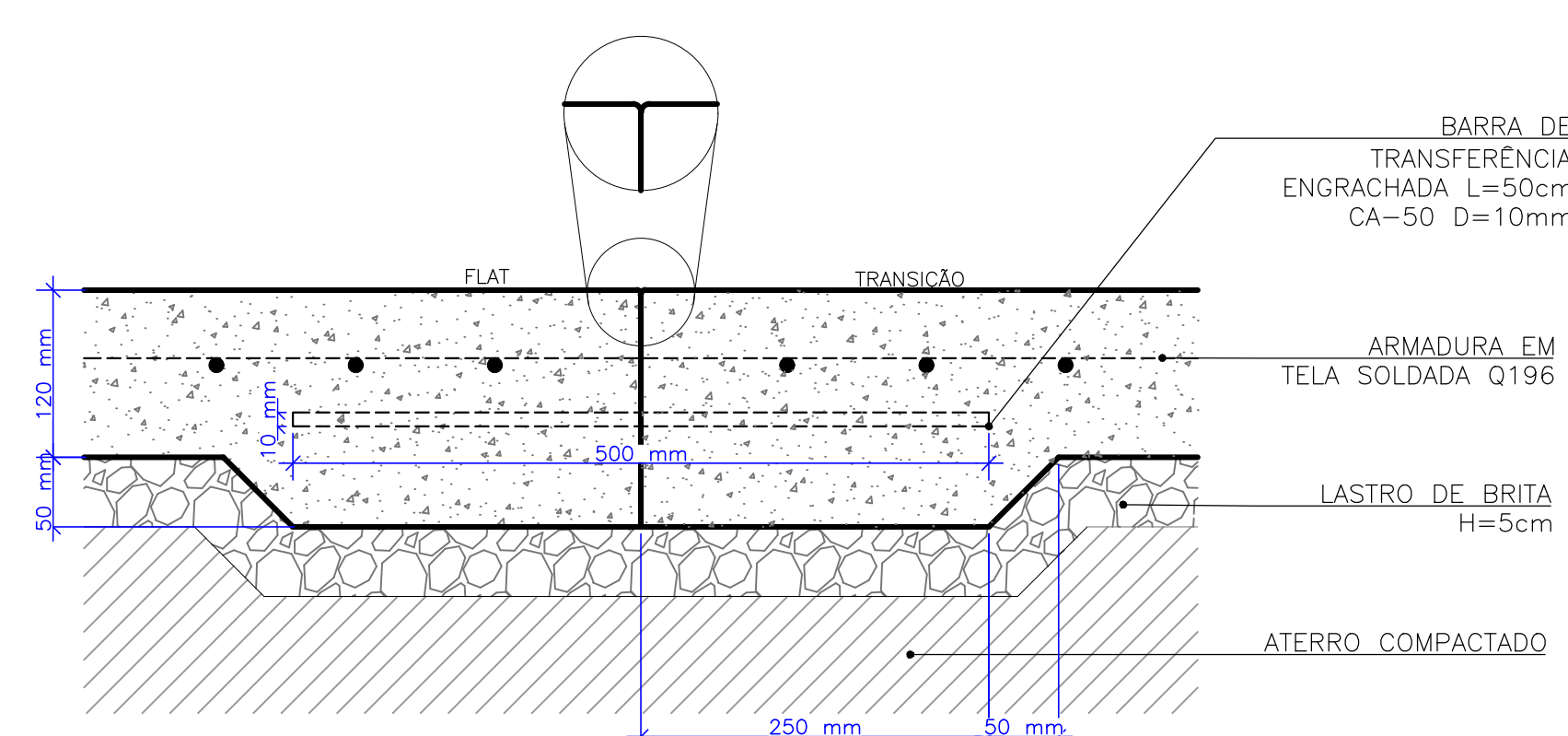
13 COPING METÁLICO
CORTE SEM ESCALA



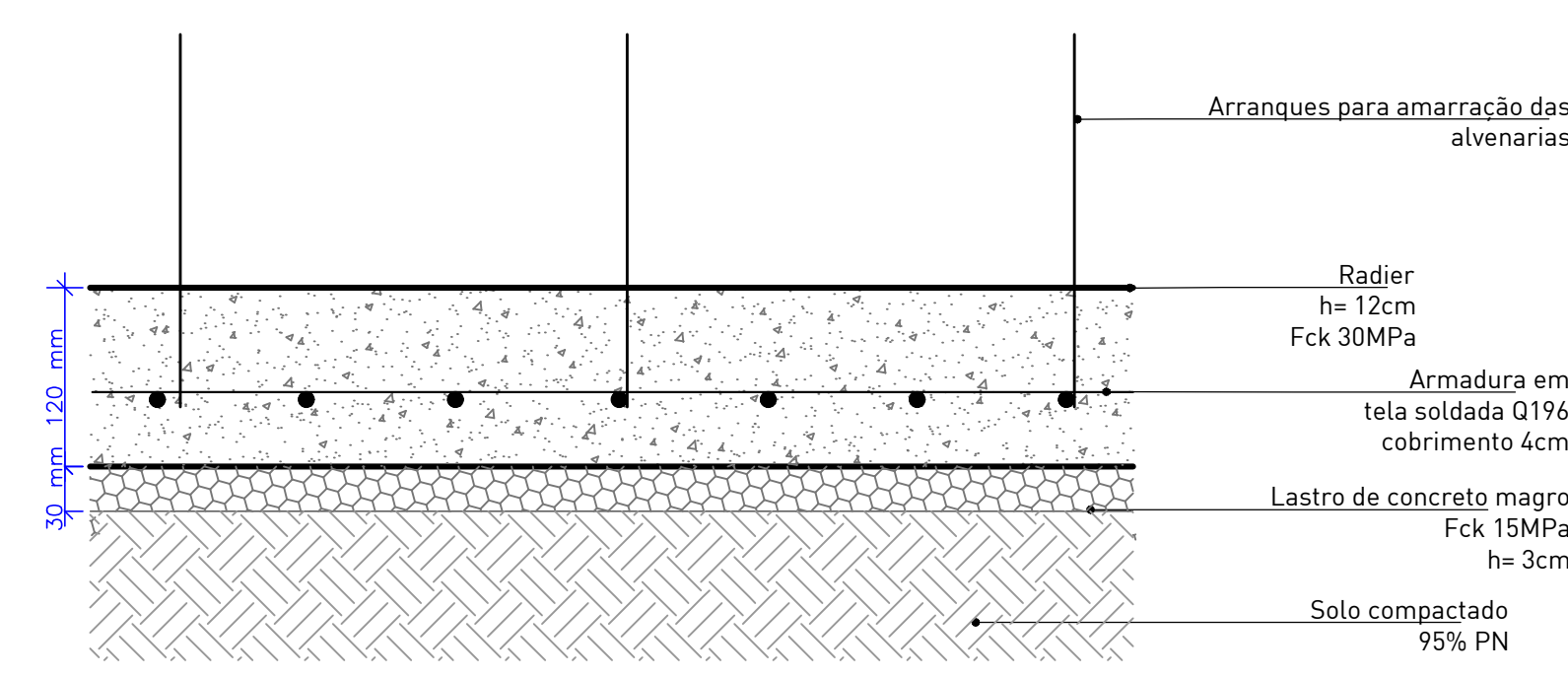
14 TRAVE METÁLICA
CORTE ESCALA 1:5



15 JUNTA SERRADA
CORTE ESCALA 1:5



16 JUNTA DE CONCRETAGEM
CORTE ESCALA 1:5



17 RADIER
CORTE ESCALA 1:5

LEGENDA

IDENTIFICAÇÃO DE DETALHES		SÍMBOLOS DE NÍVEL DE PISO	
XX	NOMEAÇÃO DO DETALHE	SA 0.6	SUPERFÍCIE ACABADA OBRSTACULOS
XX	Nº DA PRANCHA	SA 0.05	SUPERFÍCIE ACABADA PISO
SÍMBOLO DE CORTE		SÍMBOLO DE NÍVEL EM PLANTA E EM CORTE	
XX	NOMEAÇÃO DO CORTE	0.00 m	
XX	Nº DA PRANCHA	0.00 m	

QUADRO DE ESPECIFICAÇÕES

	CONCRETO POLIMENTO MECÂNICO		ACABAMENTOS METÁLICOS
	CONCRETO POLIMENTO MANUAL		ALVENARIA ESTRUTURAL
	TALUDE / GRAMA		CONCRETO FUNDAÇÃO RADIER
	BLOCO DE CONCRETO PISO		CONCRETO FUNDAÇÃO VIGA BORDA
			ATERRO COMPACTADO

LEGENDA PRANCHAS

NÚMERO PRANCHA	DESCRIÇÃO
01	IMPLANTAÇÃO GERAL
02	PLANTA BAIXA TÉCNICA
03	PLANTA DE MATERIAIS
04	PAGINAÇÃO DE PISO E CAIMENTOS
05	NÍVEIS DE PISO ACABADO
06	DETALHES
07	DETALHES
08	DETALHES

NOTAS:

- A EXECUÇÃO DEVERÁ SER FEITA POR PROFISSIONAL HABILITADO E O MESMO DEVERÁ TOMAR CONHECIMENTO DE TODAS AS PRANCHAS DE PROJETOS REFERENTES A OBRA;
- VERIFICAR MEDIDAS NO LOCAL; - TODOS OS NÍVEIS DEVERÃO SER OBSERVADOS NA PLANTA ARQUITETÔNICA;
- ACOMPANHAR MEMORIAL DESCRITIVO.

Referência	Projeto Arquitetônico	Prancha nº	07/08
	PLANTA NÍVEIS DE PISO DETAHADO		07
		Escala	1:50

Proprietário:
Prefeitura Municipal de Capão Bonito - SP

Localização:
CAPÃO BONITO/SP

Endereço:
R. Dr. Mario Antunes, Vila Sao Francisco de Assis, Capão Bonito - SP

Responsável Técnico:
Projeto: Arq. Frederico Cheuche de Oliveira - CAU A42877-9
SPOT-Skateparks

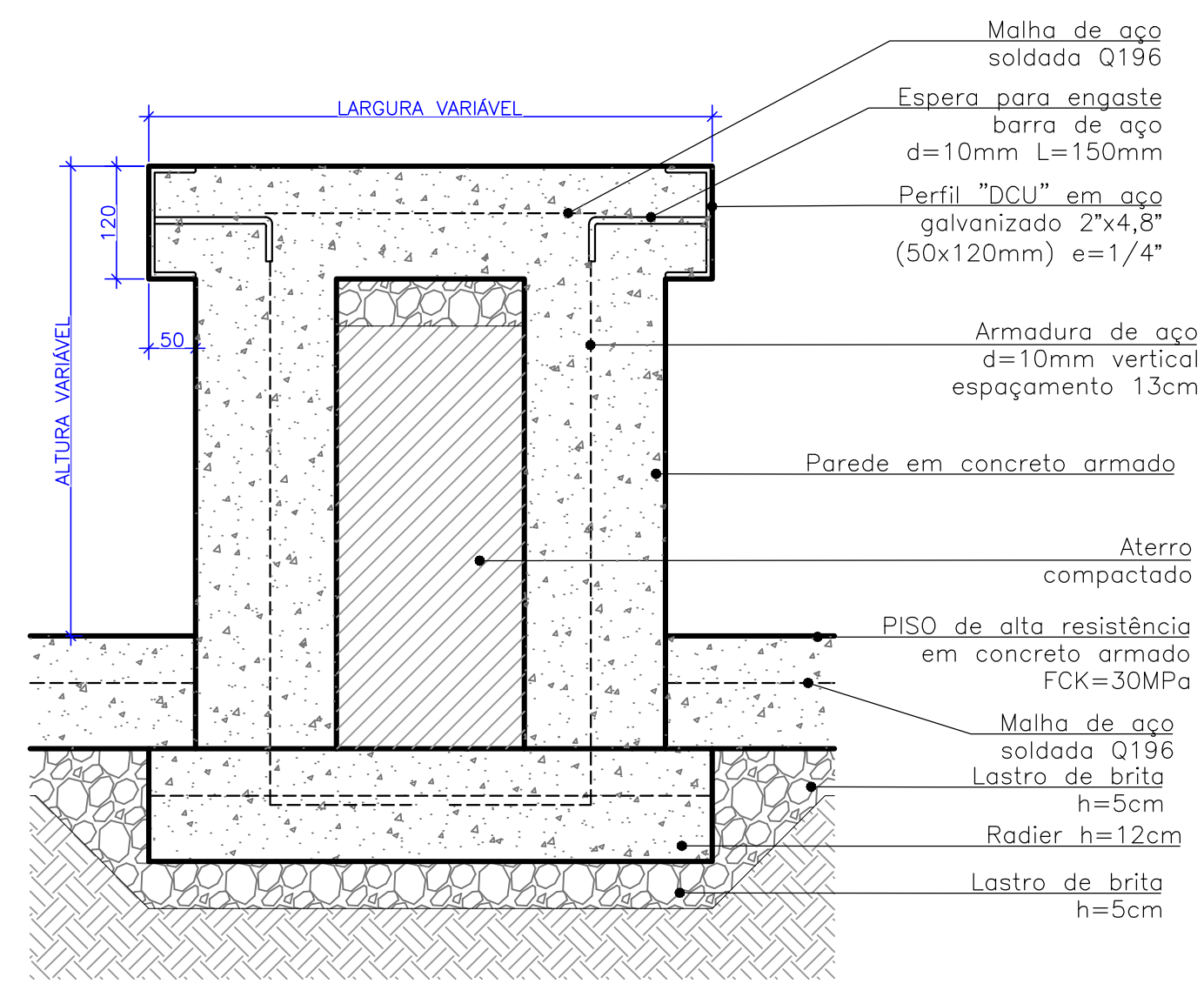
Proprietário:
Prefeitura Municipal de Capão Bonito

Desenho: **Matheus Preste Monique Lemos**

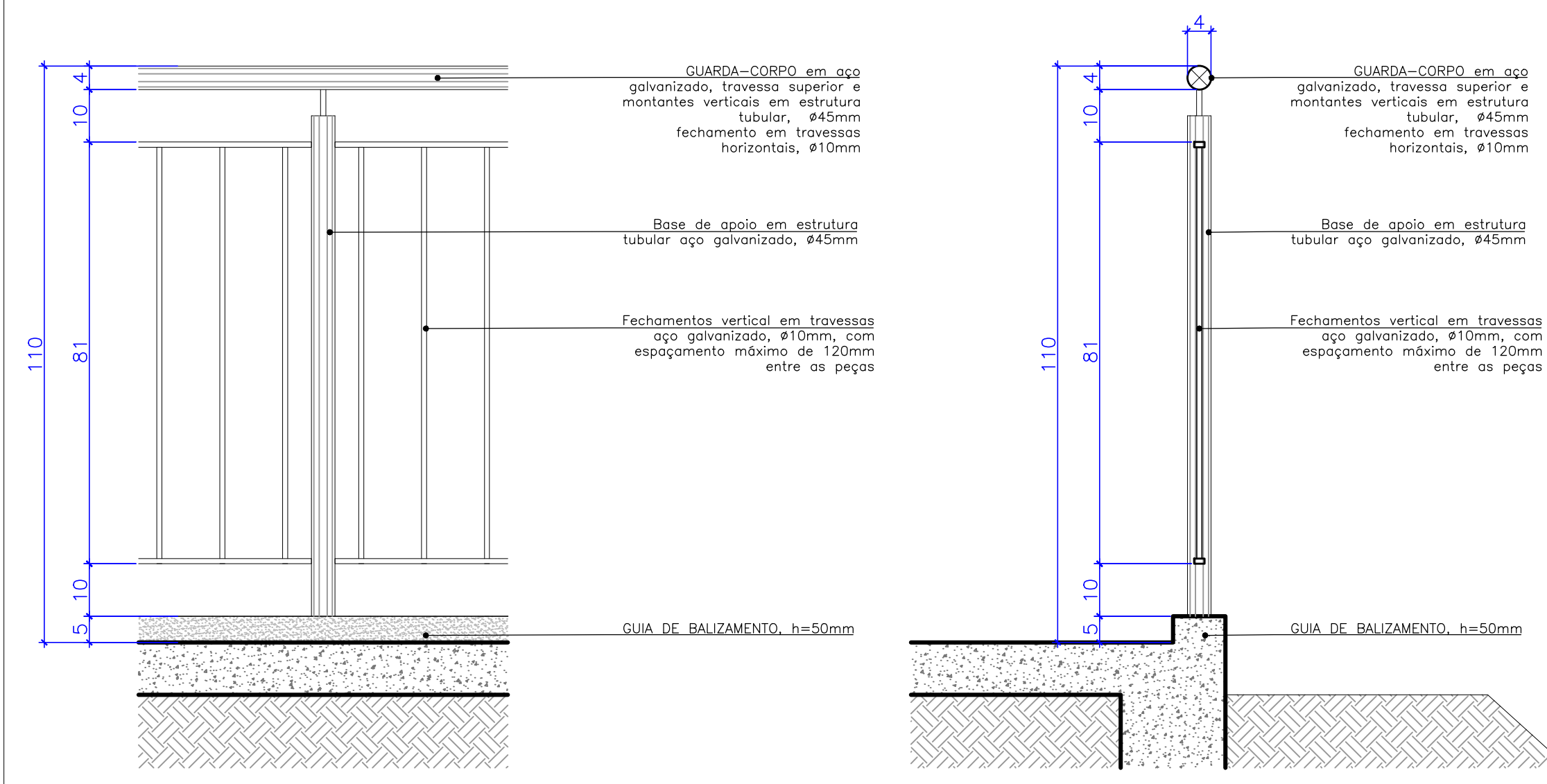
Área: **483,45m²**

Data: **maio 23**

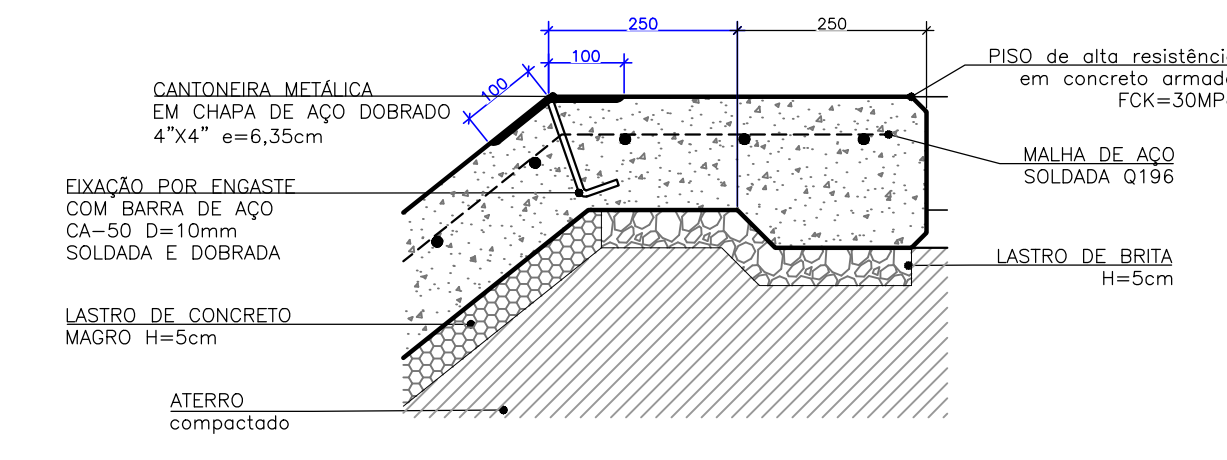




18 PERFIL DCU CAIXOTE/HUBBA
CORTE SEM ESCALA



19 GUARDA-CORPO
CORTE SEM ESCALA



20 CANTONEIRA
CORTE SEM ESCALA

LEGENDA

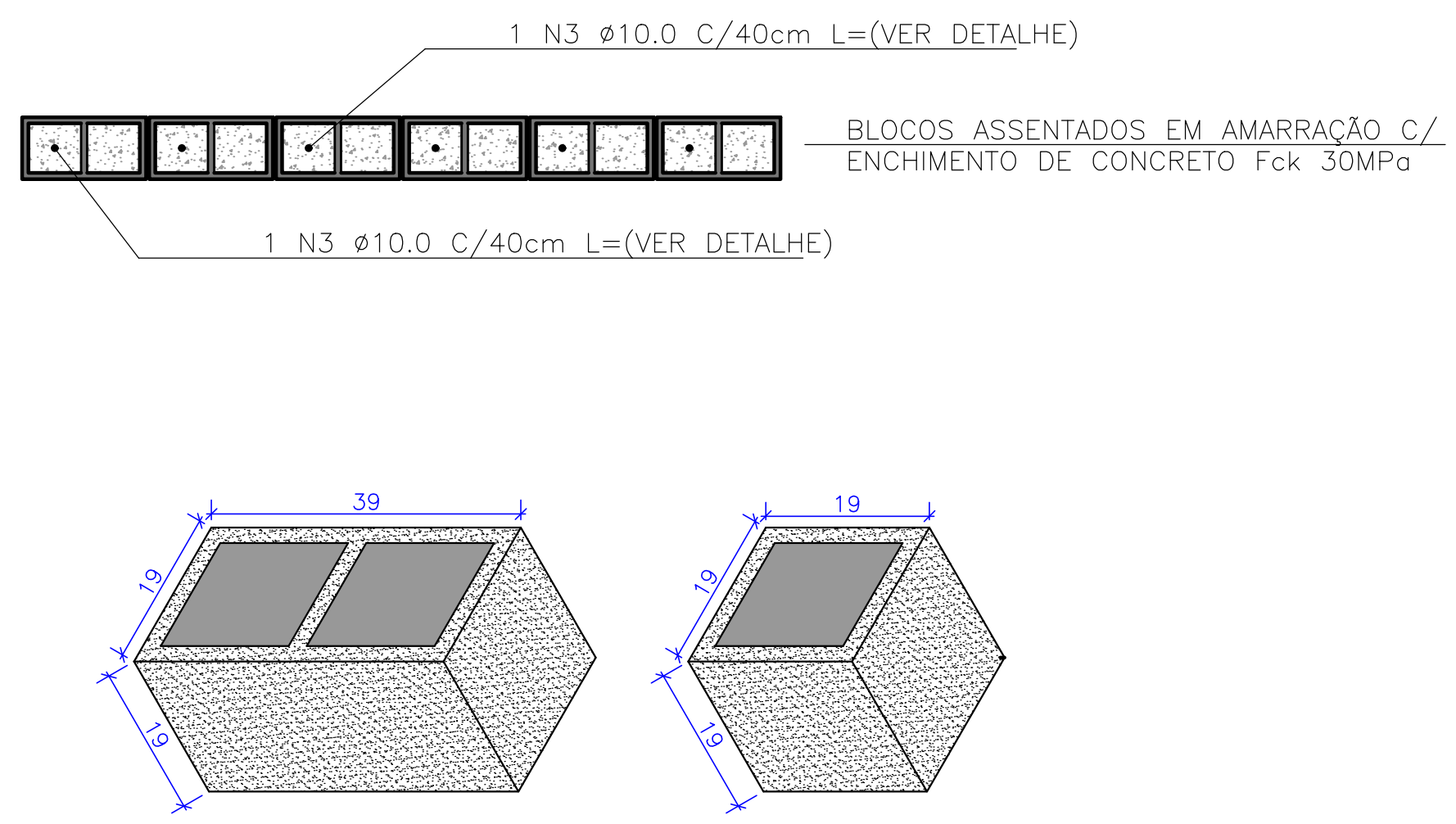
IDENTIFICAÇÃO DE DETALHES	SÍMBOLOS DE NÍVEL DE PISO
SÍMBOLO DE CORTE	SÍMBOLO DE NÍVEL EM PLANTA E EM CORTE

QUADRO DE ESPECIFICAÇÕES

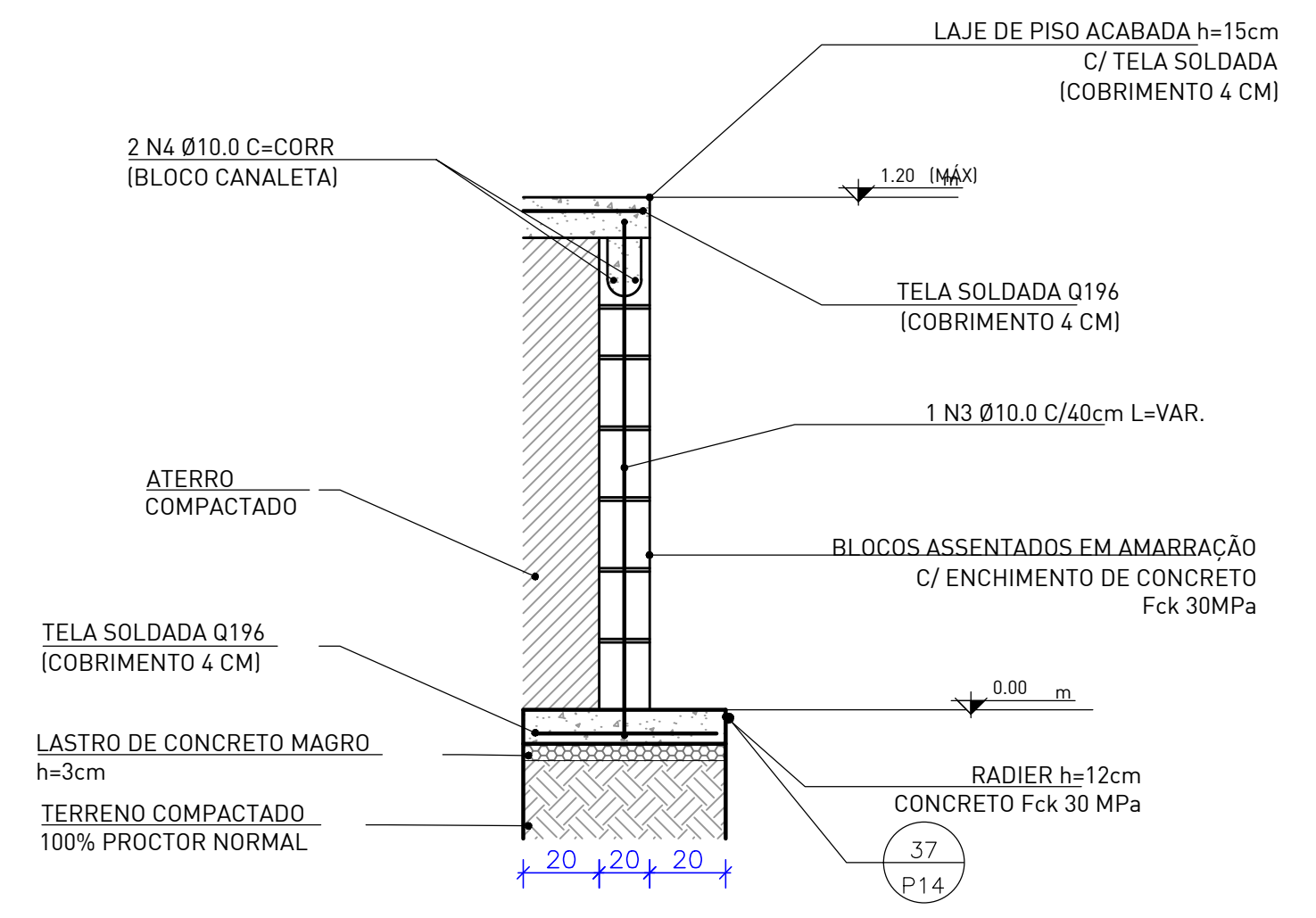
	CONCRETO POLIMENTO MECÂNICO		ACABAMENTOS METÁLICOS
	CONCRETO POLIMENTO MANUAL		ALVENARIA ESTRUTURAL
	TALUDE / GRAMA		CONCRETO FUNDAÇÃO RADIER
	BLOCO DE CONCRETO PISO		CONCRETO FUNDAÇÃO VIGA BORDA
			ATERRO COMPACTADO

LEGENDA PRANCHAS

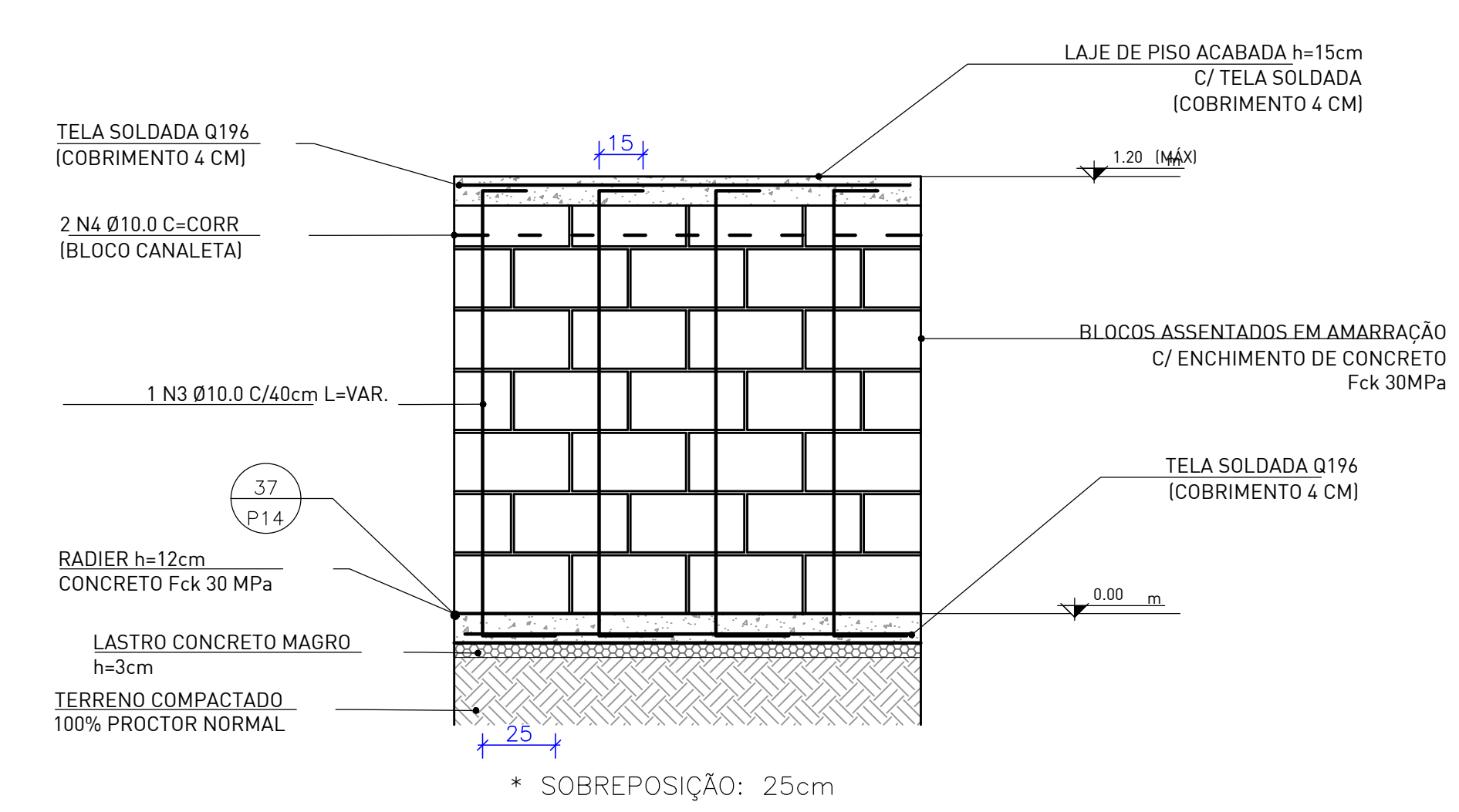
NÚMERO PRANCHA	DESCRIÇÃO
01	IMPLANTAÇÃO GERAL
02	PLANTA BAIXA TÉCNICA
03	PLANTA DE MATERIAS
04	PAGINAÇÃO DE PISO E CIMENTOS
05	NÍVEIS DE PISO ACABADO
06	DETALHES
07	DETALHES
08	DETALHES



21.1 ALVENARIA
PLANTA BAIXA ESCALA REDUZIDA



21.2 ALVENARIA
CORTE ESCALA 1:20



21.3 ALVENARIA
VISTA LATERAL ESCALA 1:20

NOTAS:

- A EXECUÇÃO DEVERÁ SER FEITA POR PROFISSIONAL HABILITADO E O MESMO DEVERÁ TOMAR CONHECIMENTO DE TODAS AS PRANCHAS DE PROJETOS REFERENTES A OBRA;
- VERIFICAR MEDIDAS NO LOCAL; - TODOS OS NÍVEIS DEVERÃO SER OBSERVADOS NA PLANTA ARQUITETÔNICA;
- ACOMPANHAR MEMORIAL DESCRITIVO.

Referência	Projeto Arquitetônico	Prancha nº	08/08
	PLANTA NÍVEIS DE PISO DETAHADO		
		Escala	1:50

Proprietário:
Prefeitura Municipal de Capão Bonito - SP

Localização:
CAPÃO BONITO/SP

Endereço:
R. Dr. Mario Antunes, Vila Sao Francisco de Assis, Capão Bonito - SP

Responsável Técnico:		
Projeto:	Arq. Frederico Cheuche de Oliveira - CAU A42877-9 SPOT-Skateparks	
Proprietário:	Prefeitura Municipal de Capão Bonito	

Desenho:	Matheus Preste Monique Lemos	Área	483,45m²	Data	maio 23
----------	---------------------------------	------	----------	------	---------